

**30 Politierglement op het verkeer bij verscheidene evenementen.**

**Samenstelling:**

**Aanwezig:**

Dieter Wouters, Burgemeester - Voorzitter; May Aernouts, Schepen; Kris Van Looveren, Schepen; Rit Luyckx, Schepen; Pieter Cools, Schepen; Ilke Pompen, Schepen; Katrin Kempnaers, Schepen; Luc Loos, Algemeen directeur

**Beschrijving**

**Motivering**

Gelet op het decreet lokaal bestuur;

Gelet op de wet betreffende de politie van het wegverkeer, gecoördineerd door het koninklijk besluit van 16 maart 1968;

Gelet op het koninklijk besluit van 1 december 1975, houdende het algemeen reglement van de politie op het wegverkeer;

Gelet op het ministerieel besluit dd. 11 oktober 1976 waarbij de minimumafmetingen en de bijzondere plaatsingsvoorwaarden van de verkeerstekens worden bepaald;

Gelet op het ministerieel rondschrijven betreffende de aanvullende reglementen en de plaatsing van verkeerstekens;

Gelet op de omzendbrief van de Gouverneur van de provincie Antwerpen dd. 8 september 1970;

Gelet op de hierna vermelde aanvragen tot het inrichten van volgende activiteiten:

Datum aanvraag	Aanvrager	Activiteit	Datum activiteit	Locatie
29 april 2024	Lokaal bestuur Brasschaat (in naam van Pascal Devers)	Wielervedstrijd Pascal Devers (ADVIES PZ voor omleiding langs Bosduinstraat)	13 augustus 2024	Omleiding langs Bosduinstraat
25 mei 2024	KRV - de skeelerclub van de Kempen	Skeelervedstrijd voor competitierenners en recreanten (parkeerverbod aan de skeelerpiste)	17 augustus 2024	Skeelerpiste Wuustwezel, Sportlaan
15 april 2024	Buurtschap Neerven	Neervenkermis: PR en SP voor	14 juli 2024	Neervenweg ter hoogte van nr

		wielervedstrijd (12u tot 19u30)		108 en gesloten parcours in Loenhout
--	--	------------------------------------	--	--

Gelet op het advies van de Verkeerspolitie van de PZ-Grens;  
Overwegende dat de veiligheid van de toeschouwers en de deelnemers dient gewaarborgd te worden;  
Overwegende dat tijdelijke maatregelen noodzakelijk zijn met het oog op de openbare veiligheid en de regeling van het verkeer tijdens deze manifestatie;

## Besluit

### Artikel 1

Goedkeuring wordt verleend aan de hierbij gevoegde politieadviezen bij de inrichting van bovengenoemde activiteiten.

### Artikel 2

Huidige verordening wordt bekend gemaakt overeenkomstig artikels 285-288 van het decreet lokaal bestuur. De verkeersmaatregelen worden bekend gemaakt met de passende verkeerstekens overeenkomstig artikel 12 van de wet betreffende de politie op het wegverkeer.

### Artikel 3

Onverminderd de toepassing van de straffen voorgeschreven bij artikel 29 van de gecoördineerde wet van de politie op het wegverkeer worden inbreuken op deze verordening bestraft met politiestrafpen.

### Artikel 4

Afschrift van deze verordening wordt overgemaakt aan:

- de Griffier van de Rechtbank van Eerste Aanleg te Antwerpen;
- de Griffier van de Politierechtbank te Antwerpen;
- de korpschef van de PZ-Grens;
- de verantwoordelijke inrichters;
- de brandweercommandant van Wuustwezel.

### Artikel 5

Deze reglementen zullen kenbaar gemaakt worden op de gemeentelijke website op 28 juni 2024.

Aldus beslist in bovenvermelde zitting,  
Namens het College van Burgemeester en Schepenen

Algemeen Directeur  
(get.) Luc Loos

Algemeen Directeur  
Luc Loos

Voor eensluidend afschrift:  
Wuustwezel, 24 juni 2024

Burgemeester  
(get.) Dieter Wouters

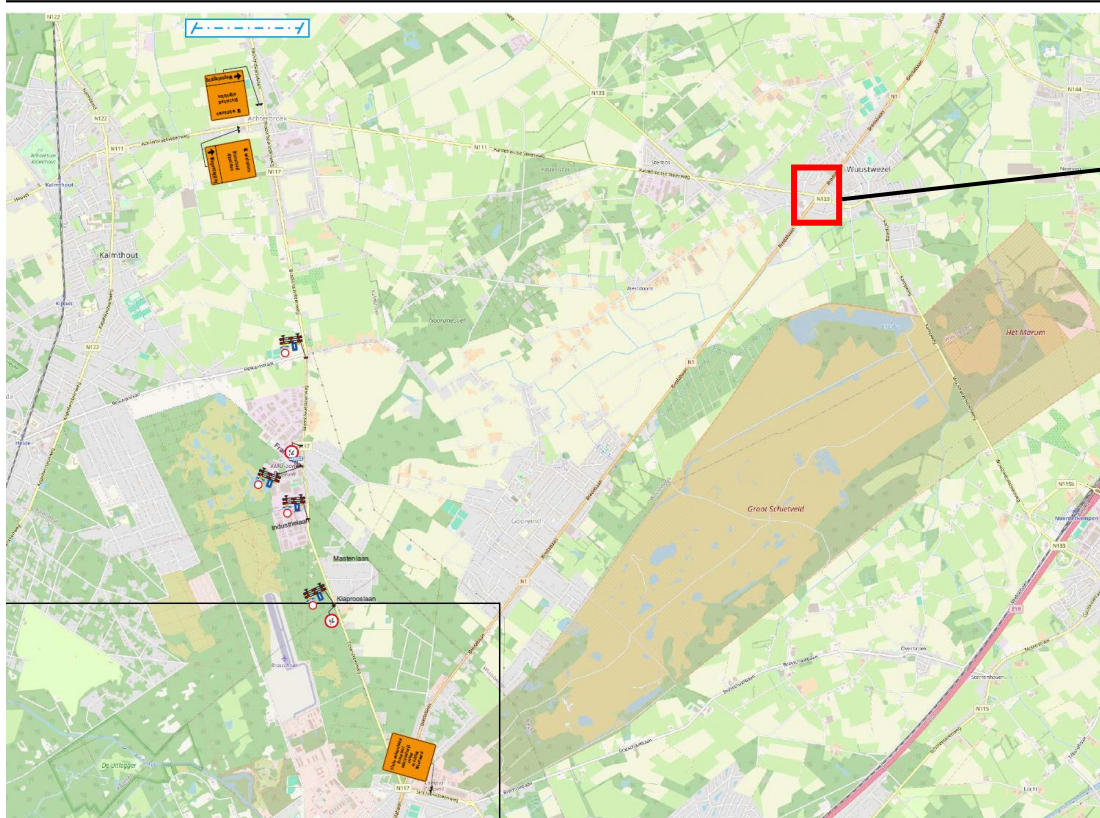
Burgemeester  
Dieter Wouters

Di 18/06/2024 13:29 - Aan het college van burgemeester en schepenen te Wuustwezel

Wij, Patrick DE SMEDT, commissaris van politie, handelend namens de Politiezone GRENS, geven volgende politieel advies inzake **Wielervedstrijd Pascal Devers (Maria Ter Heide) - omleiding langs Bosduinstraat op 13 augustus 2024**:

Voorlopig positief advies om de omleiding via de Bosduinstraat te leiden mits volgende aanpassingen. **(zie ook bijlage)**

- Bord wegomlegging richting Dorpsstraat plaatsen op N1 Bredabaan komende van Nederland.
- Bord wegomlegging richting Dorpsstraat plaatsen op N133 Kalmthoutse Steenweg komende van Kalmthout.
- Bord D1 plaatsen op N1 komende van Wuustwezel aan kruispunt N1 en N117.
- Bord D1 plaatsen op N117 komende van Sint-Job aan kruispunt N1 en N117.
- Tonnage beperking afplakken op N117 ter hoogte van Bosduinstraat.
- Bord wegomlegging E19 plaatsen op N117 richting Bosduinstraat. Regelmatig herhalen in Bosduinstraat.
- Snelheid reduceren tot 30km per uur in De bosduinstraat vanaf begin bebouwde kom (Rijrichting Bredabaan) tot kruispunt met Gemeentebos. Herhalen na ieder kruispunt.
- Bord wegomlegging E19 plaatsen op einde Bosduinstraat naar N1 richting Brasschaat.
- Stilstaan- en parkeerverbod plaatsen in Bosduinstraat (Rijrichting Bredabaan) vanaf begin bebouwde kom tot kruispunt Oude Baan aan weerszijden.
- Stilstaan- en parkeerverbod plaatsen in Bosduinstraat tussen kruispunt Oude Baan en kruispunt Gemeentebos aan de kant van de pare huisnummers.

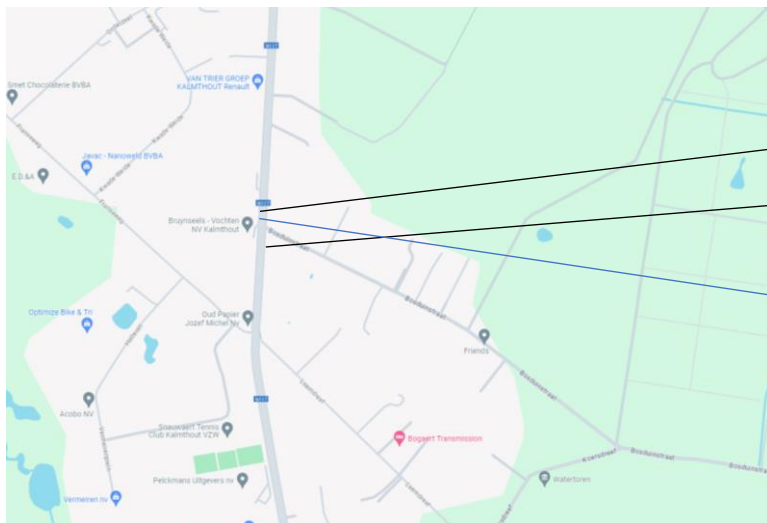


Bord wegomlegging richting Dorpsstraat plaatsen:

- op N1 Bredabaan komende van Nederland
- op N133 Kalmthoutse Steenweg komende van Kalmthout

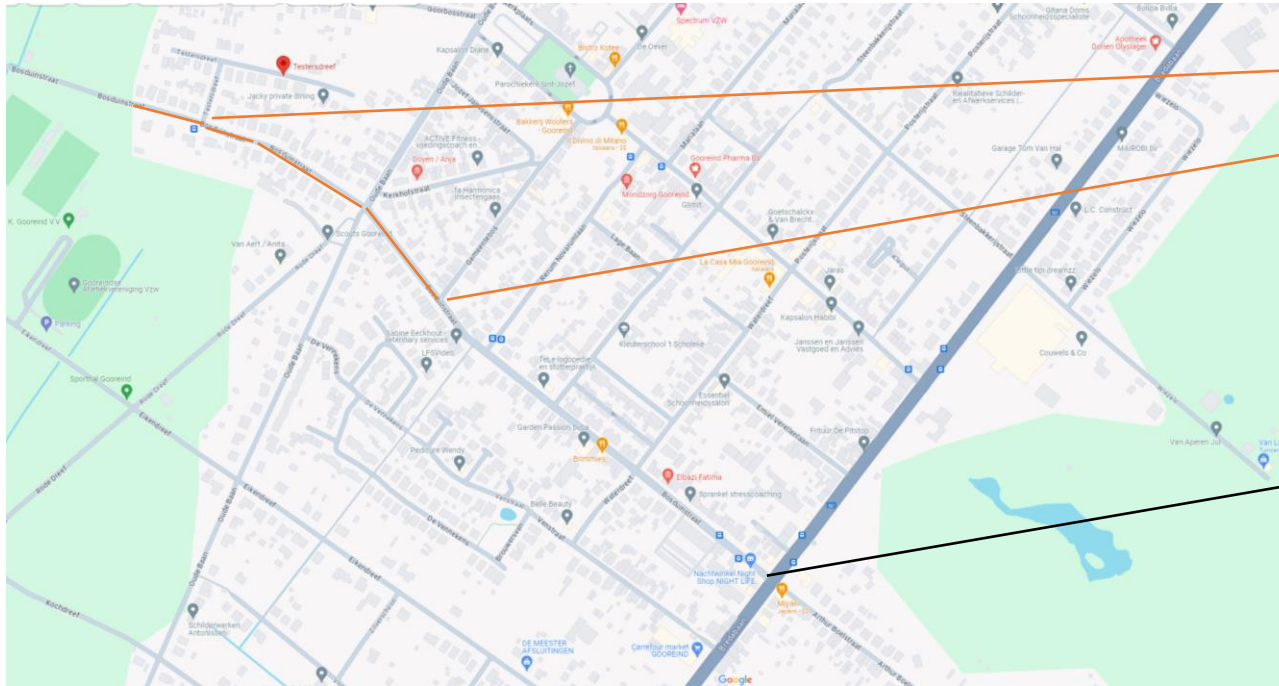
Bord D1 plaatsen op N1  
komende van Wuustwezel

Bord D1 plaatsen op N117  
komende van Sint-Job



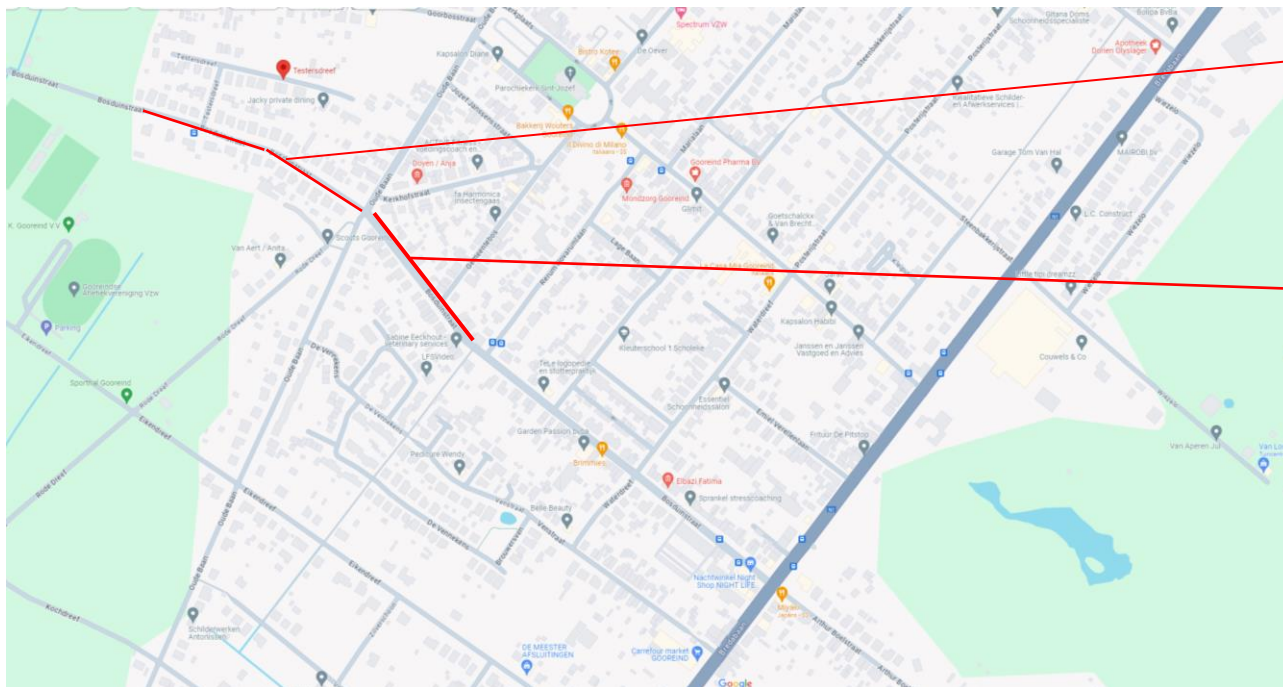
Tonnage beperking  
afplakken op N117

Bord wegomlegging E19 op  
N117 richting Bosduinstraat  
Regelmatig herhalen in  
Bosduinstraat



Snelheid reduceren tot 30km. In Bosduinstraat vanaf begin bebouwde kom tot Gemeentebos Herhalen na elk kruispunt.

Bord wegomlegging op Bosduinstraat naar N1 richting Brasschaat



Stilstaan- en parkeerverbod vanaf begin bebouwde kom tot kruispunt Oude Baan aan de weerszijde

Stilstaan- en parkeerverbod tussen kruispunt Oude Baan en kruispunt Gemeentebos aan de kant van de pare huisnummers