

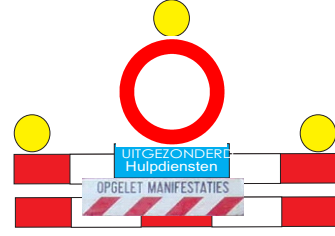

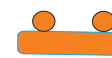














**Legende:**

-  Verboden voor ALLE verkeer, m.u.v. hulpdiensten
-  
-  Voorbehouden plaatselijk verkeer
-  
-  Omleidingsweg in 2 richtingen afgepijld met borden F41

-   Verboden links af te slaan, m.u.v. plaatselijk verkeer
-   Verboden rechts af te slaan, m.u.v. plaatselijk verkeer

-   Verboden links af te slaan, m.u.v. hulpdiensten
-   Verboden rechts af te slaan, m.u.v. hulpdiensten

**Projectnaam :** Strapdag VBS Sterbos (Molenheide)  
**Ontwerp :** Van Zeir Nicky, Assistent