

29 **Politierglement op het verkeer bij verscheidene evenementen.**

Samenstelling:

Aanwezig:

Dieter Wouters, Burgemeester - Voorzitter; May Aernouts, Schepen; Rit Luyckx, Schepen; Pieter Cools, Schepen; Ilke Pompen, Schepen; Katrin Kempenaers, Schepen; Luc Loos, Algemeen directeur

Verontschuldigd:

Kris Van Looveren, Schepen

Beschrijving

Motivering

Gelet op het decreet lokaal bestuur;

Gelet op de wet betreffende de politie van het wegverkeer, gecoördineerd door het koninklijk besluit van 16 maart 1968;

Gelet op het koninklijk besluit van 1 december 1975, houdende het algemeen reglement van de politie op het wegverkeer;

Gelet op het ministerieel besluit d.d. 11 oktober 1976 waarbij de minimumafmetingen en de bijzondere plaatsingsvoorwaarden van de verkeerstekens worden bepaald;

Gelet op het ministerieel rondschrijven betreffende de aanvullende reglementen en de plaatsing van verkeerstekens;

Gelet op de omzendbrief van de Gouverneur van de provincie Antwerpen d.d. 8 september 1970;

Gelet op de hierna vermelde aanvragen tot het inrichten van volgende activiteiten:

Datum aanvraag	Aanvrager	Activiteit	Datum activiteit	Locatie
16 augustus 2024	Gooreind Kerst (2The Point Gym and Dance)	Gooreind Kerst	15 december 2024	Gooreind Kerkplaats (parking achter de kerk - parkeerverbod vanaf 13/12, 23u59)
27 september 2024	Wuustwezelse atletiekclub GAV	Santa Run (bij Gooreind Kerst)	15 december 2024	Straten rond kerkplein Gooreind (tijdelijke straatafsluiting)

6 september 2024	Comité Lichtstoet	LICHTSTOET WUUSTWEZEL	16 november 2024	Wuustwezel Centrum
3 oktober 2024	RGO Gooreind	Sinterklaasfeest met stoet	17 november 2024	Gooreind Centrum (stukje Bosduinstraat afgesloten van 12u30 tot 13u30)
29 oktober 2024	JH De Raap	De Raapse Mei	16, 17 en 18 mei 2025	Sportpark De Dorens

Gelet op het advies van de Verkeerspolitie van de PZ-Grens;
Overwegende dat de veiligheid van de toeschouwers en de deelnemers dient gewaarborgd te worden;
Overwegende dat tijdelijke maatregelen noodzakelijk zijn met het oog op de openbare veiligheid en de regeling van het verkeer tijdens deze manifestatie;

Besluit

Artikel 1

Goedkeuring wordt verleend aan de hierbij gevoegde politieadviezen bij de inrichting van bovengenoemde activiteiten.

Artikel 2

Huidige verordening wordt bekend gemaakt overeenkomstig artikels 285-288 van het decreet lokaal bestuur. De verkeersmaatregelen worden bekend gemaakt met de passende verkeerstekens overeenkomstig artikel 12 van de wet betreffende de politie op het wegverkeer.

Artikel 3

Onverminderd de toepassing van de straffen voorgeschreven bij artikel 29 van de gecoördineerde wet van de politie op het wegverkeer worden inbreuken op deze verordening bestraft met politiestrafpen.

Artikel 4

Afschrift van deze verordening wordt overgemaakt aan:

- de Griffier van de Rechtbank van Eerste Aanleg te Antwerpen;
- de Griffier van de Politierechtbank te Antwerpen;
- de korpschef van de PZ-Grens;
- de verantwoordelijke inrichters;
- de brandweercommandant van Wuustwezel.

Artikel 5

Deze reglementen zullen kenbaar gemaakt worden op de gemeentelijke website op 8 november 2024.

Aldus beslist in bovenvermelde zitting,
Namens het College van Burgemeester en Schepenen

Algemeen Directeur
(get.) Luc Loos

Burgemeester
(get.) Dieter Wouters

**Voor eensluidend afschrift:
Wuustwezel, 4 november
2024**

Algemeen Directeur
Luc Loos

Burgemeester
Dieter Wouters

Getekend door:Luc Loos (Signature)
Getekend op:2024-11-04 16:12:15 +01:0
Reden:Ik keur dit document goed

Getekend door:Dieter Wouters (Signature)
Getekend op:2024-11-04 16:33:48 +01:0
Reden:Ik keur dit document goed

Loos Luc



Wouters Dieter



POLITIEREGLEMENT

Lichtstoet

Art. 1

Naar aanleiding van het evenement "**Lichtstoet**" zijn volgende tijdelijke verkeersmaatregelen van kracht op **zaterdag 16/11/2024 van 17u00 tot 21u00**.

Art. 2

Het betreft een:

een gesloten parcours in wijzerszin

Het parcours "voorstoet" loopt als volgt: – Achter d'Hoven (opstelling stoet)

- Dorpsstraat
- Kloosterstraat
- Het Blok
- Gemeentepark
- Gemeentehuis

een gesloten parcours in wijzerszin

Het parcours "Lichtstoet" loopt als volgt: – Gemeentepark

- Guido Gezellelaan
- Bredabaan
- Dorpsstraat
- Achter d'Hoven (ontbinding stoet)

Art. 3

Verboden voor alle verkeer muv hulpdiensten

Volgende straten/straatdelen worden afgesloten voor alle bestuurders muv hulpdiensten:

- **Achter d'Hoven**
- **Dorpsstraat**
- **Kloosterstraat**
- **Het Blok**
- **Gemeentepark**
- **Guido Gezellelaan**
- **Bredabaan**

Dit wordt ter kennis gebracht door plaatsing van rood-wit hekken over de volledige rijbaanbreedte op volgende locaties:

- **Achter d'Hoven:** na kruispunten Boomgaard **(3X)**
 - **Opgelet: Deze dienen geplaatst te worden op 16/11/2024 om 07u00)**
- **Achter d'Hoven:** na kruispunt Dorpsstraat (thv huisnummer 59)
 - **Opgelet: Deze dienen geplaatst te worden op 16/11/2024 om 07u00)**
- **Achter d'Hoven:** na kruispunt Dorpsstraat (thv Café De Bijl)
 - **Opgelet: Deze dienen geplaatst te worden op 16/11/2024 om 07u00)**
- **Kampweg/ Dorpsstraat:** voor kruispunt Kloosterstraat
- **Gildenlaan:** voor kruispunt Kloosterstraat
- **Ginhoven:** voor kruispunt Het Blok
- **Kloosterstraat:** voor kruispunt Het Blok
- **Het Blok:** voor kruispunt Gemeentepark
- **Gemeentepark:** voor kruispunt Gemeentepark
- **Gemeentepark:** na kruispunt Gemeentepark (thv gemeentehuis)

- **Gemeentepark:** voor kruispunt Gemeentepark (rijrichting G.Gezellenlaan)
- **Bredabaan:** na kruispunt Alois Blommaertstraat/ Slijkstraat
- **Sportlaan:** voor kruispunt Sportlaan
- **Kloosterstraat:** voor kruispunt Bredabaan
- **Doorsteek Lange Mie:** voor kruispunt Bredabaan
- **Uitrit parking Delhaize:** voor kruispunt Bredabaan
- **Uitrit parking Lidl:** voor kruispunt Bredabaan
- **Hagelkruisakker:** voor kruispunt Bredabaan
- **Boomgaard:** voor kruispunt Bredabaan
- **Doorsteek Jan Borluutstraat:** voor kruispunt Bredabaan
- **Doorsteek Jan Breydelstraat:** voor kruispunt Bredabaan
- **Uitrit parking Hagelkruis:** voor kruispunt Bredabaan
- **Hagelkruis:** voor kruispunt Bredabaan
- **Kalmthoutse Steenweg:** voor kruispunt Bredabaan
- **Bredabaan:** voor kruispunt Dorpsstraat/ Kalmthoutse Steenweg
- **Hagelkruis:** voor kruispunt Dorpsstraat
- **Biest:** voor kruispunt Dorpsstraat
- **Gasthuisdreef:** voor kruispunt met Dorpsstraat

De hekken worden voorzien van volgende signalisatie:

- een bord C3
- een onderbord "Uitgezonderd hulpdiensten"
- een bord "Manifestatie"
- de nodige verlichting

Zie signalisatieplan SP1

Art. 4

Verboden voor alle verkeer muv hulpdiensten en bussen van de lijn (fietsers en bromfietsen klasse A)

Volgende straten/straatdelen worden afgesloten voor alle bestuurders muv hulpdiensten en bussen:

- **Slijkstraat**

Dit wordt ter kennis gebracht door plaatsing van rood-wit hekken op de rechterbaanhelft volgende locaties:

- **Slijkstraat:** na kruispunt Bredabaan
- **Sportlaan:** voor kruispunt Slijkstraat
- **Slijkstraat:** na kruispunt met Kruisweg

De hekken worden voorzien van volgende signalisatie :

- een bord C3
- een onderbord "Uitgezonderd hulpdiensten en bussen"
- een onderbord M3
- een bord "Manifestatie"
- de nodige verlichting

Zie signalisatieplan SP1

Art. 5

Afgesloten voor doorgaand verkeer

Volgende straten/straatdelen worden voorbehouden aan plaatselijk verkeer:

- **Kalmthoutse Steenweg**
- **Bredabaan**
- **Gasthuisdreef**
- **Kampweg**
- **Gildenlaan**

Dit wordt ter kennis gebracht door plaatsing van een rood-wit hek op de rechter rijbaanhelft op volgende locaties:

- **Kalmthoutse Steenweg**: na kruispunt Baan
- **Kalmthoutse Steenweg**: na kruispunt Rijsvennenstraat
- **Bredabaan**: na kruispunt Biest
- **Bredabaan**: na kruispunt Kruisweg/ Braken
- **Bredabaan**: na kruispunt Lage Weidenstraat/ Ginhoven
- **Gasthuisdreef**: na kruispunt Korte Gasthuisdreef/ Beersgat
- **Kampweg**: na kruispunt Vloeikensstraat/ Korte Gasthuisdreef
- **Kampweg**: na kruispunt Akkerstraat
- **Gildenlaan**: na kruispunt Doelen

Deze hekken worden voorzien van volgende signalisatie :

- een bord C3 + onderbord "uitgezonderd plaatselijk verkeer"
- een bord "Manifestatie"
- een bord F45
- de nodige verlichting

Zie signalisatieplan SP1

Art. 6

Eénrichtingsverkeer BEV

In volgende straten wordt beperkt éénrichtingsverkeer (BEV) ingesteld dmv borden F19 + onderbord M5 aan het beginpunt van de maatregel en dan telkens min herhaald na elk kruispunt en door borden C1 + onderbord M3 in tegenrichting en telkens herhaald na elk kruispunt:

- **Korte Gasthuisdreef**: van Kampweg naar Schutsdijk
- **Schutsdijk**: van Beersgat naar Bredabaan
- **Neerstraat**: van Brekelen naar Sint-Willebrordusstraat
- **Kievitstraat**: van Sint-Willebrordusstraat naar Brekelen
- **Hagelkruisakker**: van Baan naar Sportlaan

In zijstraten die uitkomen op voornoemde straten met éénrichtingsverkeer wordt volgende signalisatie geplaatst:

Bord D1e met onderbord M3 wordt respectievelijk geplaatst in **Beersgat** voor het kruispunt Katerstraat.

Borden C31 a/b met onderbord M3 worden respectievelijk geplaatst in:

- **Brekelen** aan weerszijden van het kruispunt met Kievitstraat.
- **Sint Willebrordusstraat** aan weerszijden van het kruispunt met Neerstraat
- **Sportlaan**: aan weerszijden van het kruispunt met Hagelkruisakker

Zie signalisatieplan SP1

Art. 7

Voorsignalisatie

Op volgende locaties wordt een voorsignalisatie geplaatst bestaande uit grote oranje F39-vooraankondigingsborden met aanduiding omleiding worden geplaatst op volgende locaties:

- **Bredabaan**: na kruispunt Martendijk (1)
- **Bredabaan**: voor kruispunt Loenhoutse Steenweg (2)
- **Bredabaan**: voor kruispunt Kruisweg (3)
- **Kalmthoutse Steenweg**: voor kruispunt Sint Willebrordusstraat (4)
- **Baan**: voor kruispunt Kalmthoutse Steenweg (5)
- **Bethovenstraat (Brecht)** voor rotonde rr Wuustwezel (6)
- **Rotonde (Brecht)**: tussen Papposstraat en Wuustwezelsteenweg (7)
- **Bredabaan**: voor kruispunt Schutsdijk (8)

Zie signalisatieplan SP2

Art. 8

Omleidingen

Volgende omleiding wordt bewegwijzerd met borden F41 in twee richtingen:

- Bredabaan – Brekelen – Sint Willebrordusstraat – Baan – Kruisweg

Volgende omleidingen worden bewegwijzerd met borden F41 in één richting:

- Neerstraat (van Brekelen naar Sint Willebrordusstraat)
- Kievitstraat (van Sint Willebrordusstraat naar Brekelen)
- Sportlaan – Rijsvennenstraat – Jan Breydelstraat – Rijsvennenstraat – Kalmthoutse Steenweg
- Korte Gasthuisdreef – Beersgat – Schutsdijk

Zie signalisatieplan SP2

Art. 9

Signaalgevers

De organisatie is verplicht signaalgevers in te zetten op volgende locaties :

1. **Kalmthoutse Steenweg X Baan + POLITIE**
2. **Baan X Hagelkruisakker**
3. **Hagelkruisakker X Sportlaan**
4. **Bredabaan X Sportpark Kattegat + POLITIE**
5. **Bredabaan X Slijkstraat + POLITIE**
6. **Bredabaan X Guido Gezellelaan**
7. **Bredabaan X Kloosterstraat**
8. **Bredabaan X parking Lidl**
9. **Bredabaan X Hagelkruisakker**
10. **Bredabaan X parking Delhaize**
11. **Bredabaan X Boomgaard**
12. **Bredabaan X Doorsteek Jan Borluutstraat**
13. **Bredabaan X Hagelkruis**
14. **Bredabaan X Doorsteek Jan Breydelstraat**
15. **Bredabaan X Kalmthoutse Steenweg + POLITIE**

16. **Dorpsstraat** X Biest
17. **Dorpsstraat** X Achter d'Hoven (over Bibliotheek)
18. **Dorpsstraat** X Gasthuisdreef
19. **Dorpsstraat** X Kloosterstraat + **POLITIE**
20. **Kloosterstraat** X Het Blok
21. **Kloosterstraat** X Gemeentepark
22. **Het Blok** X Gemeentepark
23. **Gemeentepark** X Alois Blommaertstraat
24. **Plein Achter d'Hoven**

De zebrapaden op de Bredabaan:
te bemannen van **17u00u tot 18u00**, na afloop van de stoet gedurende **1 uur**

Zie signalisatieplan SP3

De signaalgevers dienen één (1) uur voor aanvang van de stoet op hun standplaats te zijn.

Art 10

Snelheidsbeperking

Van 20u30 tot 23u00 wordt de snelheid op de Bredabaan tussen het kruispunt Dorpsstraat en kruispunt Slijkstraat beperkt tot 30 km/u.

- Dit wordt ter kennis gebracht door het plaatsen van borden C43 (30 km/u) met onderbord "manifestatie".

Deze borden worden herhaald na elk kruispunt in beide rijrichtingen.

Art. 11

Stilstaan- en parkeerverbod

Er geldt een stilstaan- en parkeerverbod aan weerszijden dmv borden E3 met tijdsbepalende onderborden "**15/11/2024 van 12u00 tem 16/11/2024 tot 21u00**" en onderpijlborden Xa-b-d op volgende locatie:

- **Achter d'Hoven**: parking vanaf feestzaal de Ark tot Kadans

Er geldt een stilstaan- en parkeerverbod aan weerszijden dmv borden E3 met tijdsbepalende onderborden "**16/11/2024 van 17u00 tot 21u00**" en onderpijlborden Xa-b-d op volgende locaties:

- **Dorpsstraat**: vanaf kruispunt Bredabaan tem kruispunt Kloosterstraat
- **Kloosterstraat**: volledig
- **Het Blok**: volledig
- **Gemeentepark**: volledig
- **Guido Gezellenlaan**: volledig
- **Bredabaan**: vanaf sportpark Kattegat tem kruispunt Biest/ Brekelen
- **Kalmthoutse Steenweg**: vanaf kruispunt Rijsvennenstraat tem kruispunt Bredabaan
- **Boomgaard**: vanaf kruispunt Hagelkruis tem kruispunt Achter d'Hoven
- **Hagelkruis**: volledig
- **Slijkstraat**: volledig
- **Achter d'Hoven**: vanaf kruispunt Dorpsstraat tem kruispunt Boomgaard
- **Achter d'Hoven**: parking thv huisnummers 7 tot 9
- **Rijsvennenstraat**: vanaf kruispunt Kalmthoutse Steenweg tem Jan Breydelstraat
- **Jan Breydelstraat**: vanaf kruispunt Rijsvennenstraat tem kruispunt Jan Breydelstraat

Er geldt een stilstaan- en parkeerverbod aan de onpare kant dmv borden E3 met tijdsbepalende onderborden “16/11/2024 van 17u00 tot 21u00” en onderpijlborden Xa-b-d op volgende locaties:

- **Vloeikensstraat**: volledig
- **Wippenbergstraat**: volledig
- **Achterbrug**: volledig

Deze borden worden herhaald na elk kruispunt.

Plaatsing van parkeerverbodsignalisatie dient minimum 4 kalenderdagen vooraf te gebeuren.

Zie signalisatieplan SP4

Art. 12

Parkeerruimte voorbehouden voor voertuigen gebruikt door personen met een handicap

Er wordt parkeerruimte voorzien voor de voertuigen in gebruik door personen met een handicap dmv borden E9a met pictogram van een rolstoel op volgende locaties:

- **Dorpsstraat Parking bibliotheek**: volledig (T)

Art. 13

Voorziene parkings:

- Parking **Hubo** (M)
- Parking **Kattegat** vanuit Bredabaan (A)
- Parking **Sporthal** (A)
- Parking **Kattegat** vanuit Kruisweg (N)
- Fietsenparking **Slijkstraat** thv gemeente magazijn (H)
- Parking voorbehouden voor personen met een handicap thv **Bibliotheek** (T)

Zie signalisatieplan SP4

Art. 14

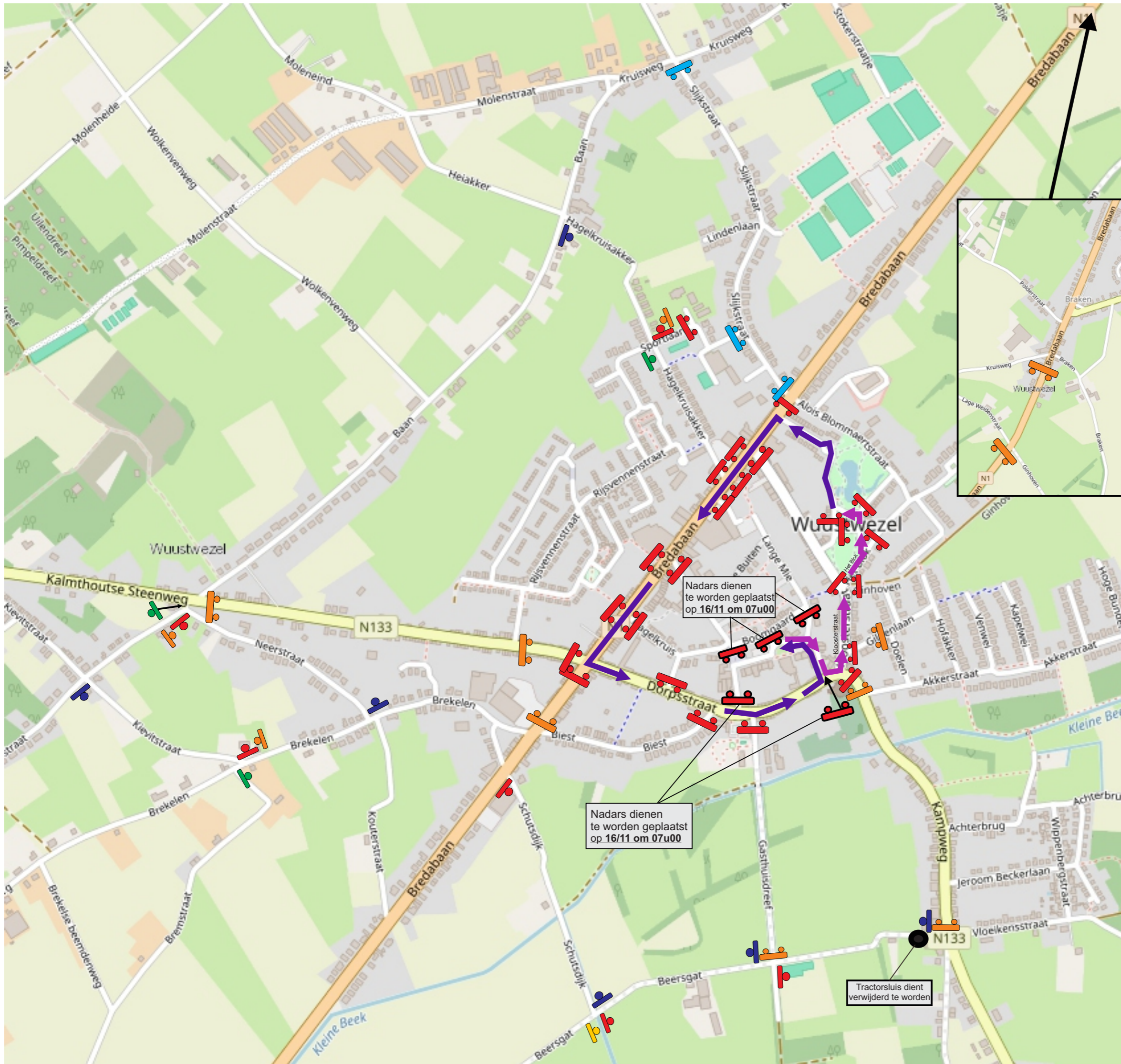
De inrichter staat in voor:

- de plaatsing, de instandhouding en de verwijdering van de tijdelijke signalisatie
- de schriftelijke verwittiging van de omwonenden inzake de manifestatie en de eraan verbonden tijdelijke verkeersmaatregelen
- de bewegwijzering naar de manifestatie en de voorziene parkings





Art. 15

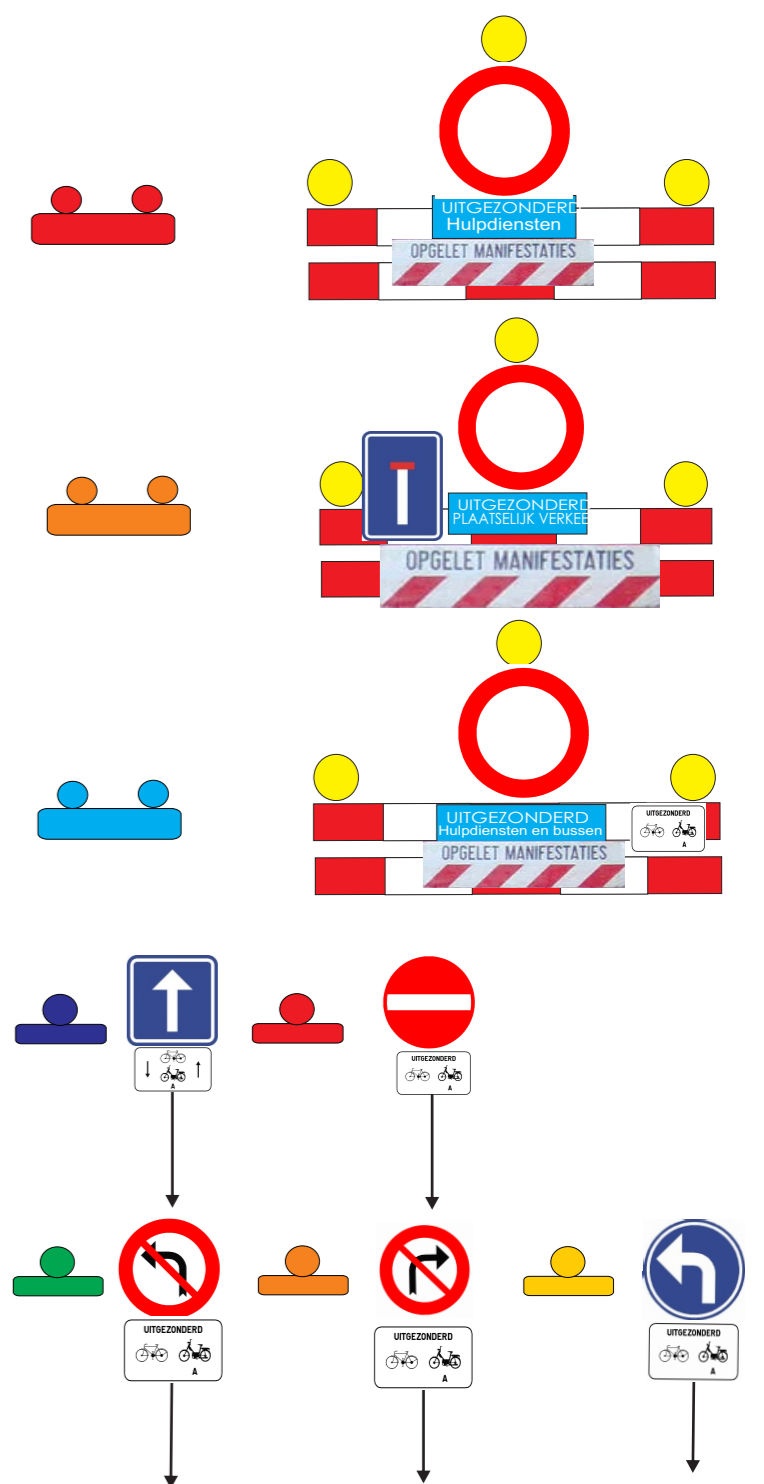
Hulpdiensten

Ten allen tijde dient een doorgang te worden vrijgelaten voor de hulpdiensten van minimum 4 meter.



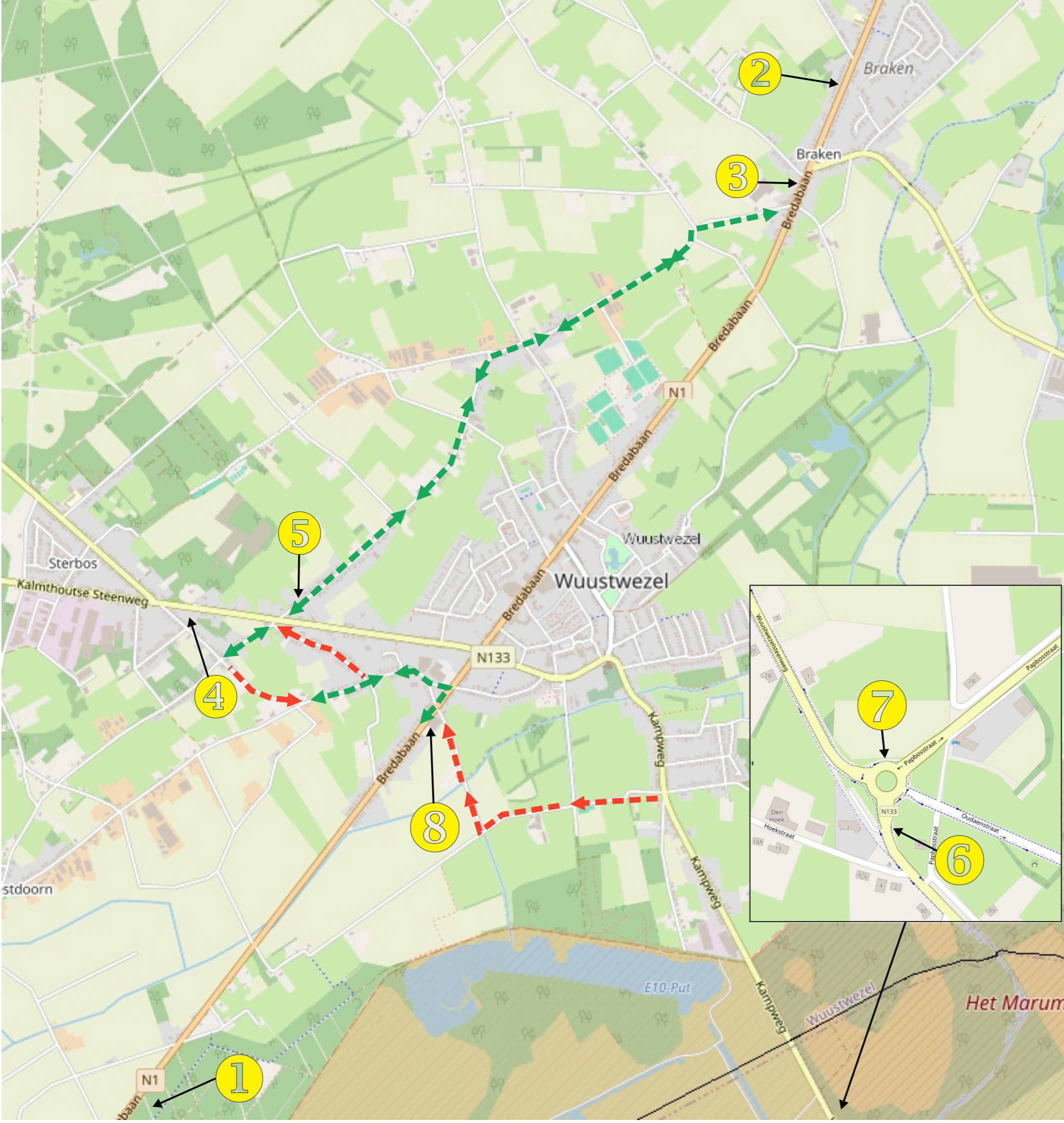
Legende

-  Voorstoet
-  Lichtstoet
-  Verboden voor ALLE verkeer muv hulpdiensten
-  Voorbehouden plaatselijk verkeer





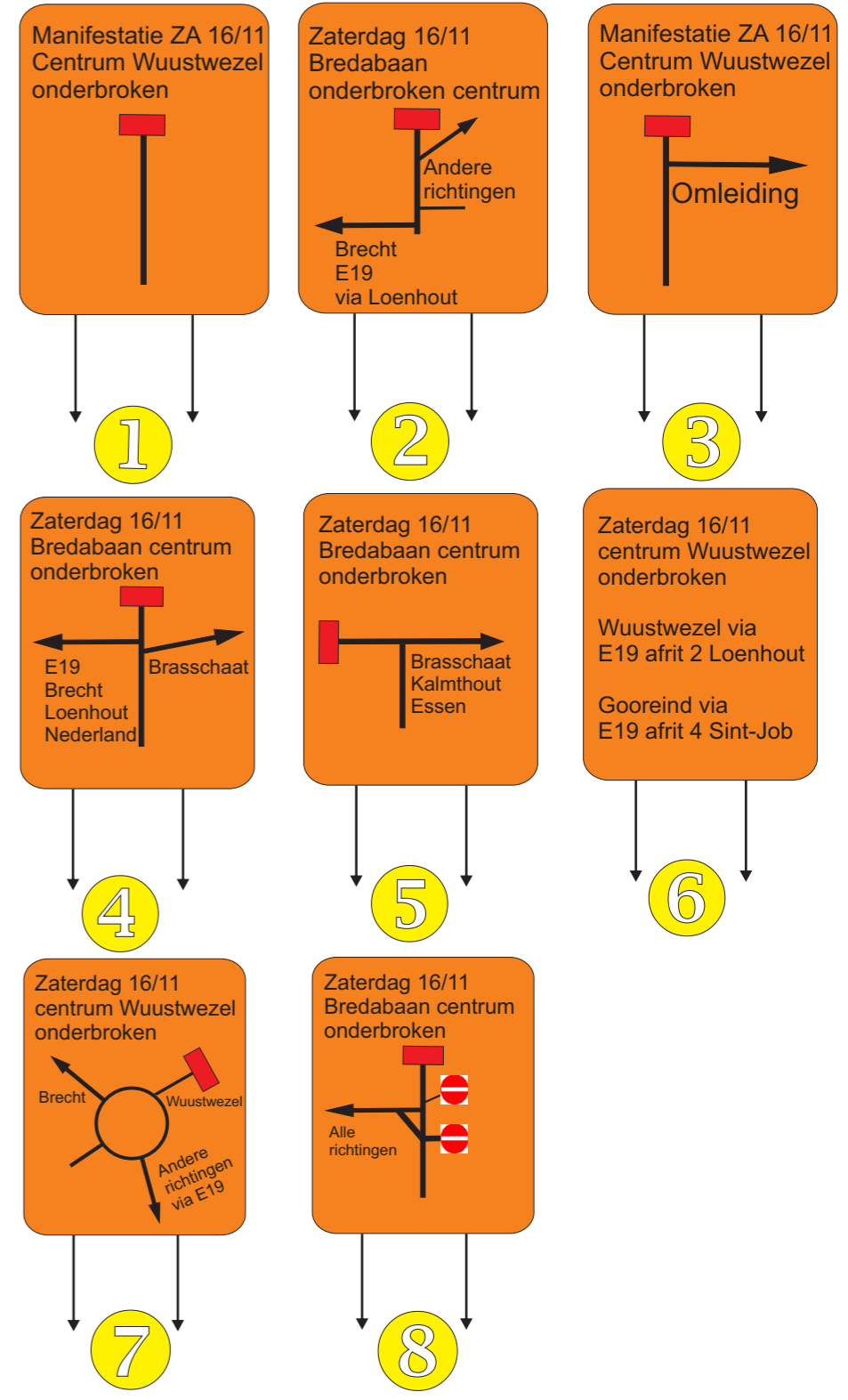
Projectnaam : SP 1: Lichtstoet
Straatafsluiting + Eenrichting

Ontwerp : Calander Yasmine, Assistent



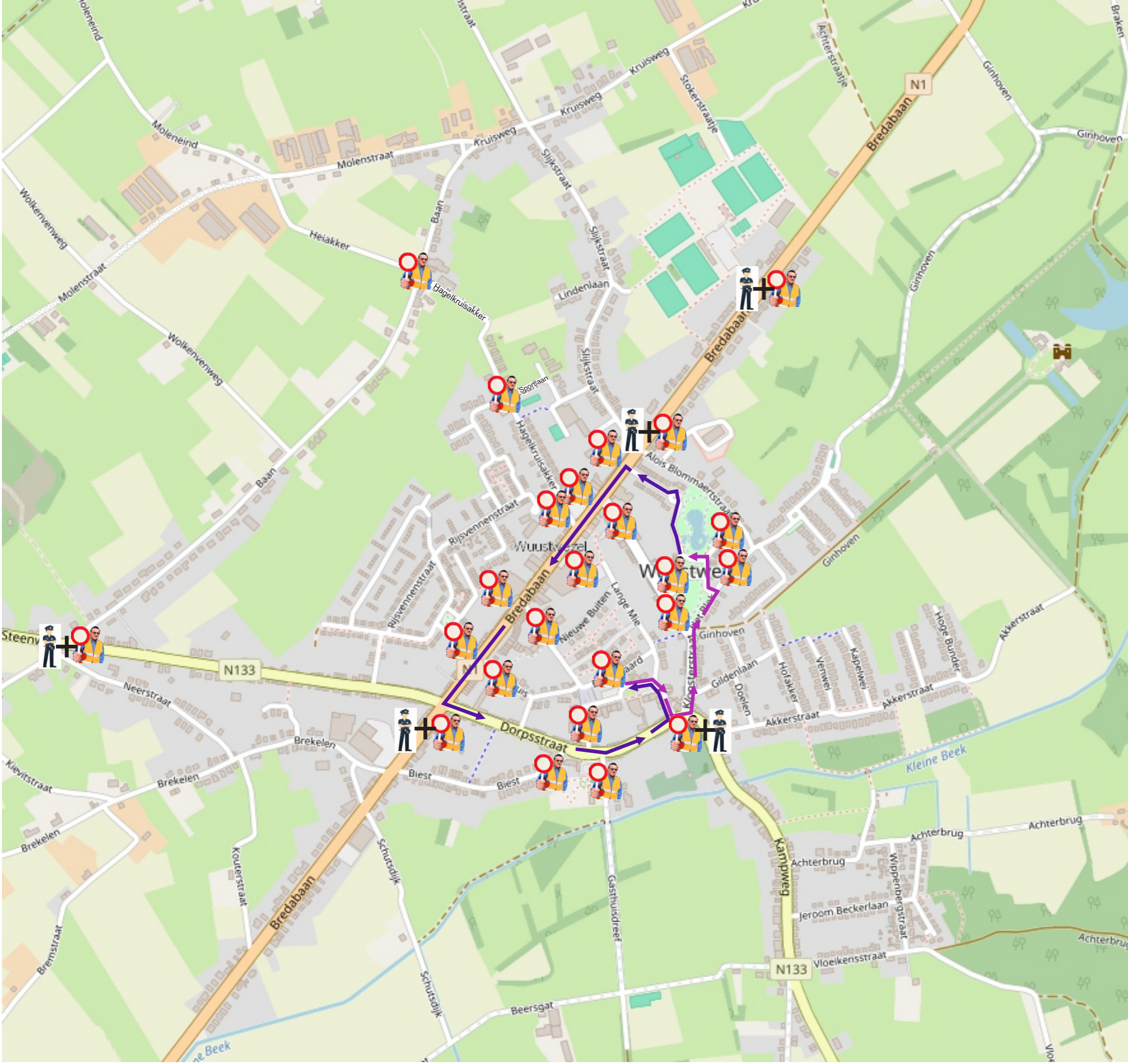
Legende

-  Omleidingsweg in 1 richting afgepijld met borden F41
-  Omleidingsweg in 2 richtingen afgepijld met borden F41



Projectnaam : SP 2: Lichtstoet
Voorsignalisatie + Omleiding

Ontwerp : Calander Yasmine, Assistent



Legende

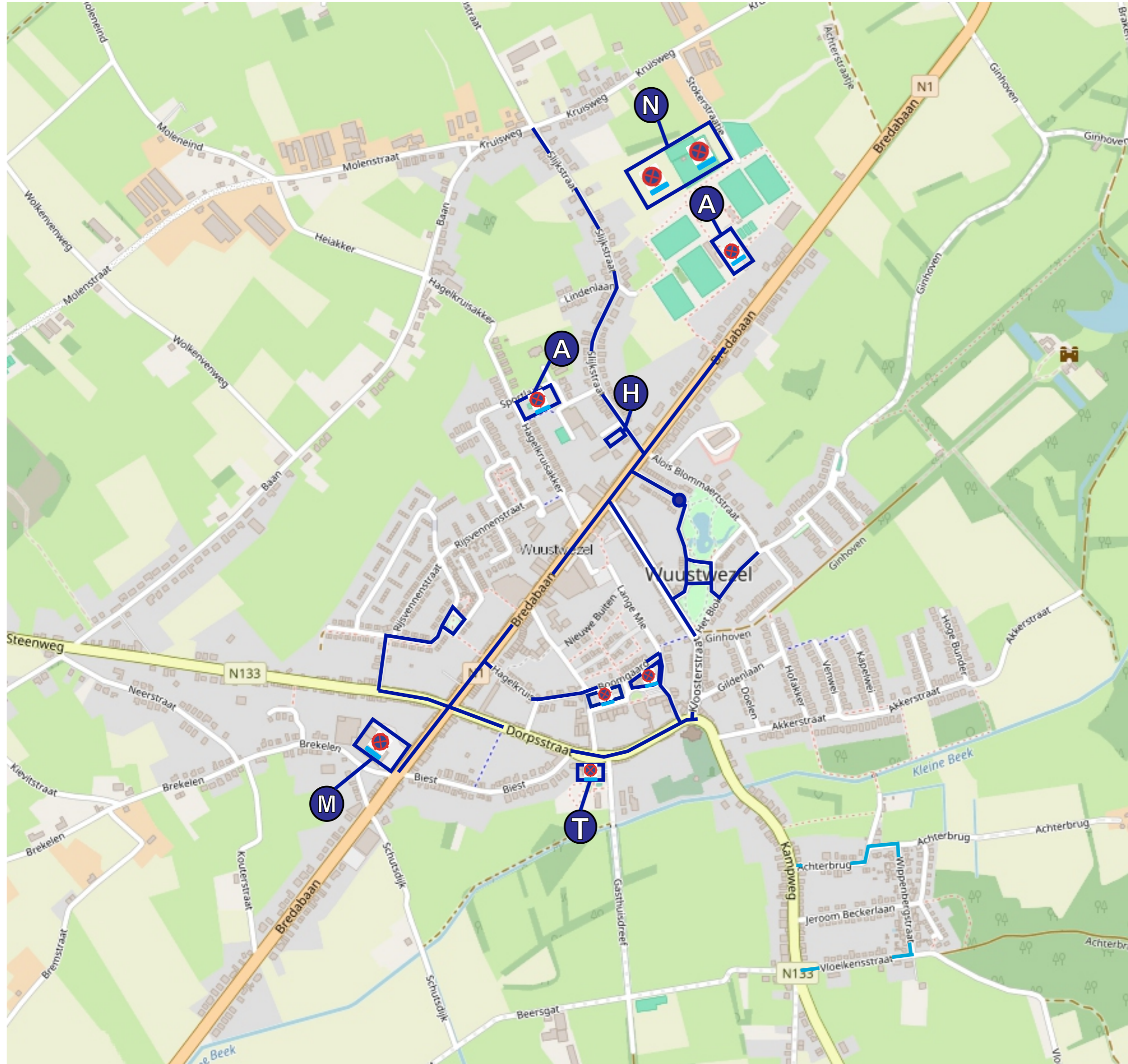
-  Voorstoet
-  Lichtstoet

 = Seingever

 = Agent

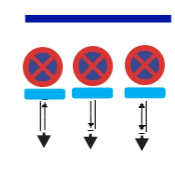
Projectnaam : SP 3: Lichtstoet
Seingever + agent

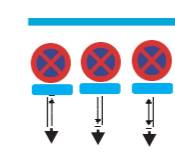
Ontwerp : Calander Yasmine, Assistent



Legende

- M** Parking HUBO
- A** Parking Trefpunt, Sporthal
- A** Parking Sportvelden Kattegat
- N** Parking stokerstraatje
- L** Parking Sterbos 1
- I** Parking Sterbos 2
- C** Parking Station Noorderkempen
- H** Fietsparking Slijkstraat
- T** Parking Mindervalide Gasthuishoeve BIB

 Stilstaan- en parkeerverbod wordt ingesteld in beide rijrichtingen dmv borden E3 met tijdsbepalende onderborden en onderpijlborden Xa, Xb of Xd

 Stilstaan- en parkeerverbod wordt ingesteld in 1 rijrichting dmv borden E3 met tijdsbepalende onderborden en onderpijlborden Xa, Xb of Xd

Projectnaam : SP 4: Lichtstoet
 Parking + Stilstaan- en parkeerverbod
Ontwerp : Calander Yasmine, Assistent