

28 **Politiereglement op het verkeer bij Azencross 2024.**

Samenstelling:

Aanwezig:

Dieter Wouters, Burgemeester - Voorzitter; May Aernouts, Schepen; Kris Van Looveren, Schepen; Rit Luyckx, Schepen; Pieter Cools, Schepen; Ilke Pompen, Schepen; Katrin Kempnaers, Schepen; Luc Loos, Algemeen directeur

Beschrijving

Motivering

Gelet op het decreet lokaal bestuur;

Gelet op de wet betreffende de politie van het wegverkeer, gecoördineerd door het koninklijk besluit van 16 maart 1968;

Gelet op het koninklijk besluit van 1 december 1975, houdende het algemeen reglement van de politie op het wegverkeer;

Gelet op het ministerieel besluit d.d. 11 oktober 1976 waarbij de minimumafmetingen en de bijzondere plaatsingsvoorwaarden van de verkeerstekens worden bepaald;

Gelet op het ministerieel rondschrijven betreffende de aanvullende reglementen en de plaatsing van verkeerstekens;

Gelet op de omzendbrief van de Gouverneur van de provincie Antwerpen d.d. 8 september 1970;

Gelet op de hierna vermelde aanvragen tot het inrichten van volgende activiteiten:

Datum aanvraag	Aanvrager	Activiteit	Datum activiteit	Locatie
12 september 2024	Golazo Sports NV	Azencross Loenhout	27 december 2024	Sportpark De Dorens en omliggend gebied

Gelet op het advies van de Verkeerspolitie van de PZ-Grens;

Overwegende dat de veiligheid van de toeschouwers en de deelnemers dient gewaarborgd te worden;

Overwegende dat tijdelijke maatregelen noodzakelijk zijn met het oog op de openbare veiligheid en de regeling van het verkeer tijdens deze manifestatie;

Besluit

Artikel 1

Goedkeuring wordt verleend aan de hierbij gevoegde politieadviezen bij de inrichting van bovengenoemde activiteiten.

Artikel 2

Huidige verordening wordt bekend gemaakt overeenkomstig artikels 285-288 van het decreet lokaal bestuur. De verkeersmaatregelen worden bekend gemaakt met de passende verkeerstekens overeenkomstig artikel 12 van de wet betreffende de politie op het wegverkeer.

Artikel 3

Onverminderd de toepassing van de straffen voorgeschreven bij artikel 29 van de gecoördineerde wet van de politie op het wegverkeer worden inbreuken op deze verordening bestraft met politiestraffen.

Artikel 4

Afschrift van deze verordening wordt overgemaakt aan:

- de Griffier van de Rechtbank van Eerste Aanleg te Antwerpen;
- de Griffier van de Politierechtbank te Antwerpen;
- de korpschef van de PZ-Grens;
- de verantwoordelijke inrichters;
- de brandweercommandant van Wuustwezel.

Artikel 5

Deze reglementen zullen kenbaar gemaakt worden op de gemeentelijke website op 20 december 2024.

Aldus beslist in bovenvermelde zitting,
Namens het College van Burgemeester en Schepenen


Algemeen Directeur
(get.) Luc Loos

Aangewezen-burgemeester
(get.) Dieter Wouters

Algemeen Directeur
Luc Loos

Voor eensluidend afschrift

Aangewezen-burgemeester
Dieter Wouters



POLITIEREGLEMENT

Azencross 2024

Art. 1

Naar aanleiding van het evenement “**Azencross 2024**” zijn volgende tijdelijke verkeersmaatregelen van kracht op **vrijdag 27 december van 06u00 tot 21u00**

Art. 2

Verboden voor alle verkeer muv hulpdiensten

Volgende straten/straatdelen worden afgesloten voor alle bestuurders muv hulpdiensten :

- **Brechtseweg**
- **Molenakkerstraat**
- **Vonderweg**
- **Tienpondstraat**

Dit wordt ter kennis gebracht door plaatsing van rood-wit hekken over de volledige rijbaanbreedte op volgende locaties.

- **Brechtseweg**: na kruispunt Tienpondstraat/ Palmbosstraat
(Bijkomend D-1 (opbouw) en D+1 (afbraak) van 08u00 tot 21u00)
- **Brechtseweg**: na kruispunt Molenakkerstraat/ pand 81
- **Molenakkerstraat**: voor kruispunt Brechtseweg
- **Vonderweg**: na kruispunt Tienpondstraat
- **Tienpondstraat**: na kruispunt Brechtseweg
- **Tienpondstraat**: na kruispunt Vonderweg

De hekken worden voorzien van volgende signalisatie :

- een bord C3
- een onderbord “Uitgezonderd hulpdiensten”
- een bord “Manifestatie”
- de nodige verlichting

Zie signalisatieplan SP2

Art. 3

Verboden voor alle verkeer muv de aangegeven categorie

Volgende straten/straatdelen worden afgesloten voor alle bestuurders muv van de aangegeven categorie (gedienstig als parking)

- **Molenakkerstraat (Voorbehouden VRT)**
- **Tienpondstraat (Voorbehouden Pers)**
- **Sint-Annastraat (Voorbehouden organisatie en VIP)**
- **Stroobloem (Voorbehouden Hulpdiensten, Officials en Politie)**
- **Stichtweg (Voorbehouden Hulpdiensten en pendelverkeer VIP)**

Dit wordt ter kennis gebracht door plaatsing van rood-wit hekken over de volledige rijbaanbreedte op volgende locaties.

- **Molenakkerstraat**: na kruispunt Bareelstraat
- **Tienpondstraat**: na kruispunt Sint-Lenaartseweg
- **De Stroobloem**: na kruispunt Tienpondstraat
- **De Stroobloem**: na kruispunt Sint-Annastraat
- **Sint-Annastraat**: na kruispunt Sint-Lenaartseweg **2X**

- **Stichtweg**: na kruispunt Brechtseweg

De hekken worden voorzien van volgende signalisatie:

- een bord C3
- een onderbord "Uitgezonderd van de toegelaten categorie"
- een bord "Manifestatie"
- de nodige verlichting

Zie signalisatieplan SP2

Art. 4

Afgesloten voor doorgaand verkeer

Volgende straten/straatdelen worden voorbehouden aan plaatselijk verkeer :

- **Brechtseweg**

Dit wordt ter kennis gebracht door plaatsing van een rood-wit hek op de rechter rijbaanhelft op volgende locaties :

- **Brechtseweg**: na kruispunt Kapelstraat/ Stoffezandstraat
- **Brechtseweg**: na kruispunt Neervenweg

Deze hekken worden voorzien van volgende signalisatie :

- een bord C3 + onderbord "uitgezonderd plaatselijk verkeer"
- een bord "Manifestatie"
- een bord F45
- de nodige verlichting

Zie signalisatieplan SP2

Art. 5

Afgesloten voor autocars

Volgende straten/straatdelen worden afgesloten voor autocars:

- **Wuustwezelseweg**
- **Stoffezandstraat**
- **Kapelstraat**
- **Gasthofweg**

Dit wordt ter kennis gebracht dmv borden C22 met tijdsbepalend onderbord op volgende locaties:

- **Stoffezandstraat**: na kruispunt Oud-Dorpsstraat
- **Kapelstraat**: na kruispunt Sint-Lenaartseweg
- **Gasthofweg**: na kruispunt Neervenweg

Zie signalisatieplan SP2

Art. 6

Eénrichtingsverkeer BEV

In volgende straten/straatdelen wordt beperkt éénrichtingsverkeer ingesteld dmv borden F19 + onderbord M5 aan het beginpunt van de maatregel en dan telkens min herhaald na elk kruispunt en door borden C1 + onderbord M3 in tegenrichting en telkens herhaald na elk kruispunt :

Vanaf D-1 08u00 tot D+1 12u00

- **Hofdreef**: van Wuustwezelweg naar Kruisdreef
- **Kruisdreef**: van Hofdreef naar Oud-Dorpsstraat

In zijstraten die uitkomen op voornoemde straten met éénrichtingsverkeer wordt volgende signalisatie geplaatst:

Een bord C31a met onderbord M3 wordt respectievelijk geplaatst in:

- **Henningenaan** voor het kruispunt met Kruisdreef.

Een bord C31b met onderbord M3 wordt respectievelijk geplaatst in:

- **Oud-Dorpsstraat** voor het kruispunt met Kruisdreef.

Vanaf D-1 van 08u00 tem D tot 21u00

- **Palmbosstraat**: van Brechtseweg naar Bareelstraat
- **Bareelstraat**: van Wuustwezelweg naar Molenakkerstraat
- **Molenakkerstraat**: van Bareelstraat naar Brechtseweg
- **Marsweg**: van Neervenweg naar Bareelstraat

In zijstraten die uitkomen op voornoemde straten met éénrichtingsverkeer wordt volgende signalisatie geplaatst:

Een bord C31a met onderbord M3 wordt respectievelijk geplaatst in:

- **Neervenweg** voor het kruispunt met Marsweg.
- **Eyckhoflaan** voor het kruispunt met Marsweg
- **Gasthofweg** voor het kruispunt met Bareelstraat
- **Akkerweg**: voor het kruispunt Molenakkerstraat
- **Brechtseweg**: voor het kruispunt Molenakkerstraat

Een bord C31b met onderbord M3 wordt respectievelijk geplaatst in:

- **Neervenweg** voor het kruispunt met Marsweg
- **Palmbosstraat** voor het kruispunt met Bareelstraat
- **Molenakkerstraat** voor het kruispunt met Bareelstraat

Op D van 06u00 tot 21u00

- **Gasthofweg**: van Neervenweg naar Bareelstraat
- **Akkerweg**: van Neervenweg naar Molenakkerstraat
- **Katerstraat (Omleidingsweg)**

In zijstraten die uitkomen op voornoemde straten met éénrichtingsverkeer wordt volgende signalisatie geplaatst:

Een bord C31a met onderbord M3 wordt respectievelijk geplaatst in:

- **Hechtweg**: voor het kruispunt met Akkerweg
- **Hoogstraatseweg** voor het kruispunt met Katerstraat.

Een bord C31b met onderbord M3 wordt respectievelijk geplaatst in:

- **Bareelstraat**: voor het kruispunt met Gasthofweg
- **Terbeekseweg** voor het kruispunt met Katerstraat
- **Hoogstraatseweg** voor het kruispunt met Katerstraat

Zie signalisatieplan SP2

Art. 7

Voorsignalisatie

Op volgende locaties wordt een voorsignalisatie geplaatst bestaande uit grote oranje F39-vooraankondigingsborden met aanduiding omleiding worden geplaatst op volgende locaties:

- **Wuustwezelseweg**: voor kruispunt met Neervenweg
- **Brechtseweg**: voor kruispunt met Tommelbergweg
- **Sint- Lenaartseweg**: voor kruispunt Katerstraat/ Ambachtstraat

Zie signalisatieplan SP1

Art. 8

Bijkomende signalisatie

Op volgende locaties wordt volgende signalisatie geplaatst bestaande uit een groot oranje F39-vooraankondigingsbord met de tekst "Centrum Loenhout afgesloten/ onderbroken wegens manifestatie" en de nodige verlichting:

- **Wuustwezelseweg**: na kruispunt Tereik/ Braken
- **Sint-Lenaartseweg**: na kruispunt Wolvenweg
- **Hoogstraatseweg**: voor kruispunt Meerseweg

Zie signalisatieplan SP1

Art. 9

Omleiding(en)

Volgende omleidingen worden bewegwijzerd met borden F41 in twee richtingen:

- Neervenweg – Brechtseweg – Tommelbergweg – Ambachtstraat

Volgende omleidingen worden bewegwijzerd met borden F41 in één richting:

- Katerstraat: van Sint-Lenaartseweg naar Hoogstraatseweg

Zie signalisatieplan SP1

Art. 10

Snelheidsbeperking tot 30 km/uur

De max. snelheid wordt beperkt tot 30 km/uur op de **Wuustwezelseweg** vanaf kruispunt Donkweg tem **Hoogstraatseweg** tot kruispunt met Oud-Dorpsstraat

Dit wordt ter kennis gebracht door plaatsing van borden C43(30) + bord "manifestatie" na elk kruispunt.

Zie signalisatieplan SP1

Art. 11

Stilstaan- en parkeerverbod

Er geldt een stilstaan- en parkeerverbod aan weerszijden dmv borden E3 met tijdsbepalende onderborden “**27/12/2024 van 06u00 tot 21u00**” en onderpijlborden Xa-b-d op volgende locaties:

- **Stichtweg**: volledig **voorbehouden voor politie (3 plaatsen) (vanaf D-8)**
- **Dorensweg**: volledig + parking SK Loenhout-De Dorens **(vanaf D-6 tot D+1)**
- **Palmbosstraat** : volledig **(parking renners) (vanaf D-1)**
- **Burgemeester J. Van Looverenplein (parking renners) (vanaf D-1)**
- **Brechtseweg**: vanaf Huffelplein tot Neervenweg + **parking kerkhof (vanaf D-1)**
- **Tienpondstraat + Vonderweg (vanaf D-1)**
- **Bredabaan**: vanaf huisnummer 192 tot aan huisnummer 136
- **Kasteelweg**: volledig
- **Hofdreef**: tussen Wuustwezelseweg en Kruisdreef (= **traject De Lijn**)
- **Kruisdreef**: volledig (= **traject De Lijn**)
- **Visserij + verbinding Visserij-Kerkblokstraat**
- **Kerkblokstraat**: tussen Stoffezandstraat en zijtak school 't Blokje
- **Neervenweg**: volledig (= **omleidingsweg + traject De Lijn**)
- **Tommelbergweg**: volledig (**omleidingsweg**)
- **Ambachtstraat**: volledig (**omleidingsweg**)
- **Katerstraat**: volledig (**omleidingsweg**)
- **Marsweg** : volledig
- **Eyckhoflaan**: volledig (**rechterkant van de rijbaan**)
- **Meerweydelaan** : volledig
- **Bareelstraat** : volledig
- **Gasthofweg** : volledig
- **Molenakkerstraat** : volledig
- **Vonderweg**: volledig
- **Sint Annastraat**: volledig
- **Nieuwstraat**: tussen Ambachtstraat en Sint Lenaartseweg
- **Beemdenweg**: volledig
- **Doorakkerweg**: volledig
- **Huffelplein**: volledig
- **Parking Stroobloem** (tegen de Vonderweg): volledig (hulpdiensten + organisatie + Politie + parking materiaalopslag)

Plaatsing van parkeerverbod signalisatie dient minimum 4 kalenderdagen vooraf te gebeuren.

Zie signalisatieplan SP3

Art. 12

Parkeerruimte voorbehouden voor voertuigen gebruikt door personen met een handicap

Er wordt parkeerruimte voorzien voor de voertuigen in gebruik door personen met een handicap dmv borden E9a met pictogram van een rolstoel op volgende locaties:

- **Parking Huffelplein**: volledig

Art. 13

Voorziene parkings: (vanaf D-1)

- Wuustwezelseweg/ Donkweg: (P1)
- Neervenweg/ Gasthofweg: (P2 VIP)
- Akkerweg: (P3)
- Akkerweg: (P4 - 2X)

- Marsweg: tussen Bareelstraat en Neervenweg (Parking Junioren)
- Bareelstraat: tussen Wuustwezelseweg en Gasthofweg (parking Dames/ Nieuwelingen)
- Palmbosstraat: tussen Brechtseweg naar Bareelstraat (parking Elite)
- Molenakkerstraat: tussen Brechtseweg en Bareelstraat (Parking VRT)
- De Stroobloem: volledige parking (Parking Hulpdiensten)

Parkeerruimte voorbehouden voor Autobussen:

- Sint Lenaartseweg: tussen huisnummer 18 en 76
- Terbeekseweg tussen Hoogstraatseweg en Vloeiweg.

Deze borden worden herhaald na elk kruispunt.

Plaatsing van parkeerverbodsignalisatie dient minimum 4 kalenderdagen vooraf te gebeuren.

Zie signalisatieplan SP1 en 3

Art. 14

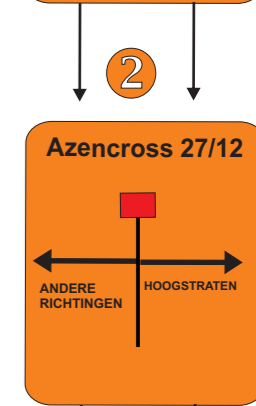
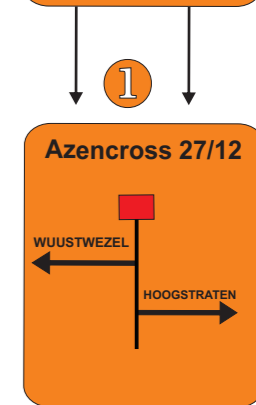
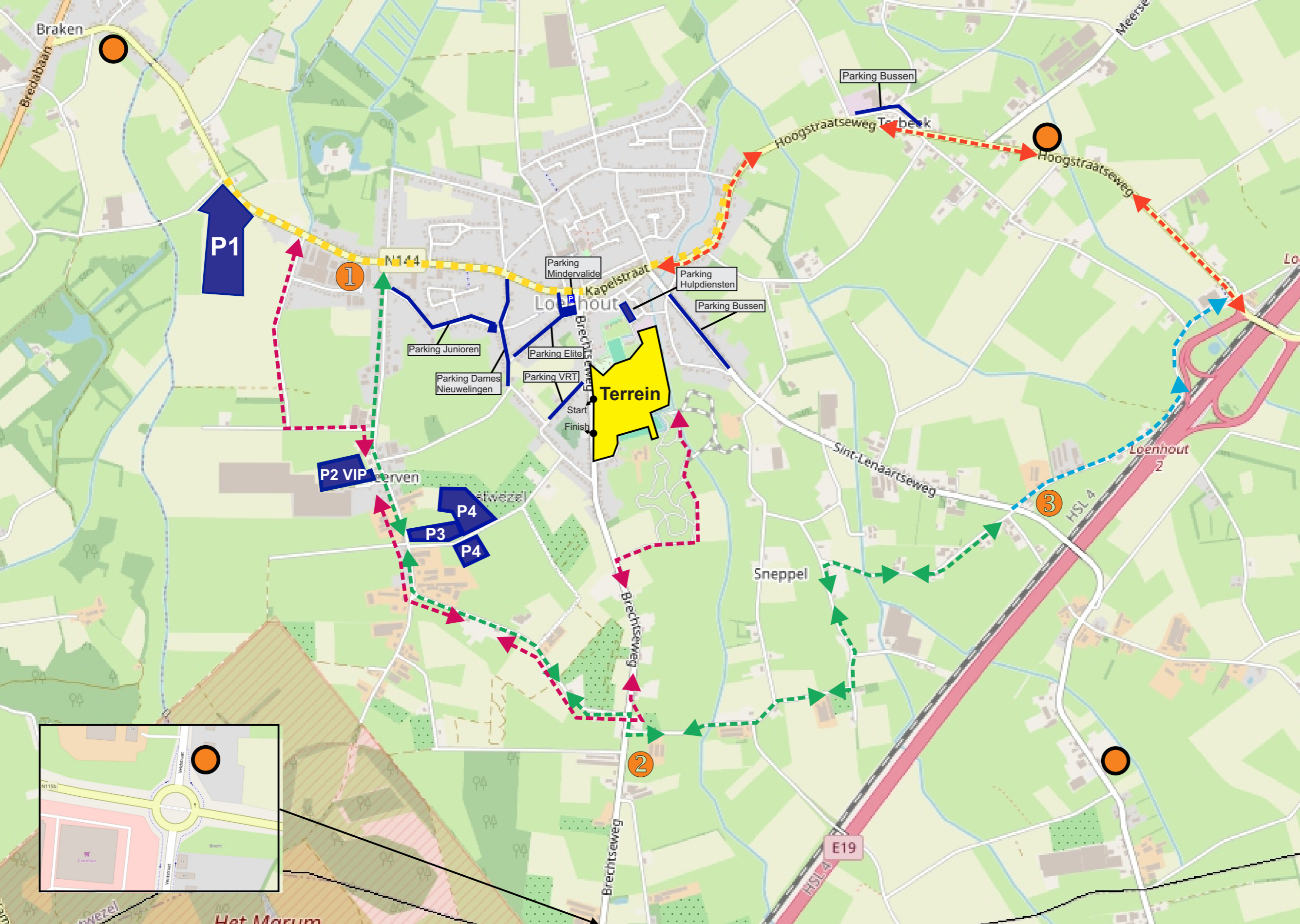
De inrichter staat in voor :

- de plaatsing, de instandhouding en de verwijdering van de tijdelijke signalisatie
- de schriftelijke verwittiging van de omwonenden inzake de manifestatie en de eraan verbonden tijdelijke verkeersmaatregelen
- de bewegwijzering naar de manifestatie en de voorziene parkings

Art. 15

Hulpdiensten

Ten allen tijde dient een doorgang te worden vrijgelaten voor de hulpdiensten van minimum 4 meter.



**CENTRUM LOENHOUT
AFGESLOTEN/ ONDERBROKEN
WEGENS MANIFESTATIE
OP 27/12/2024**

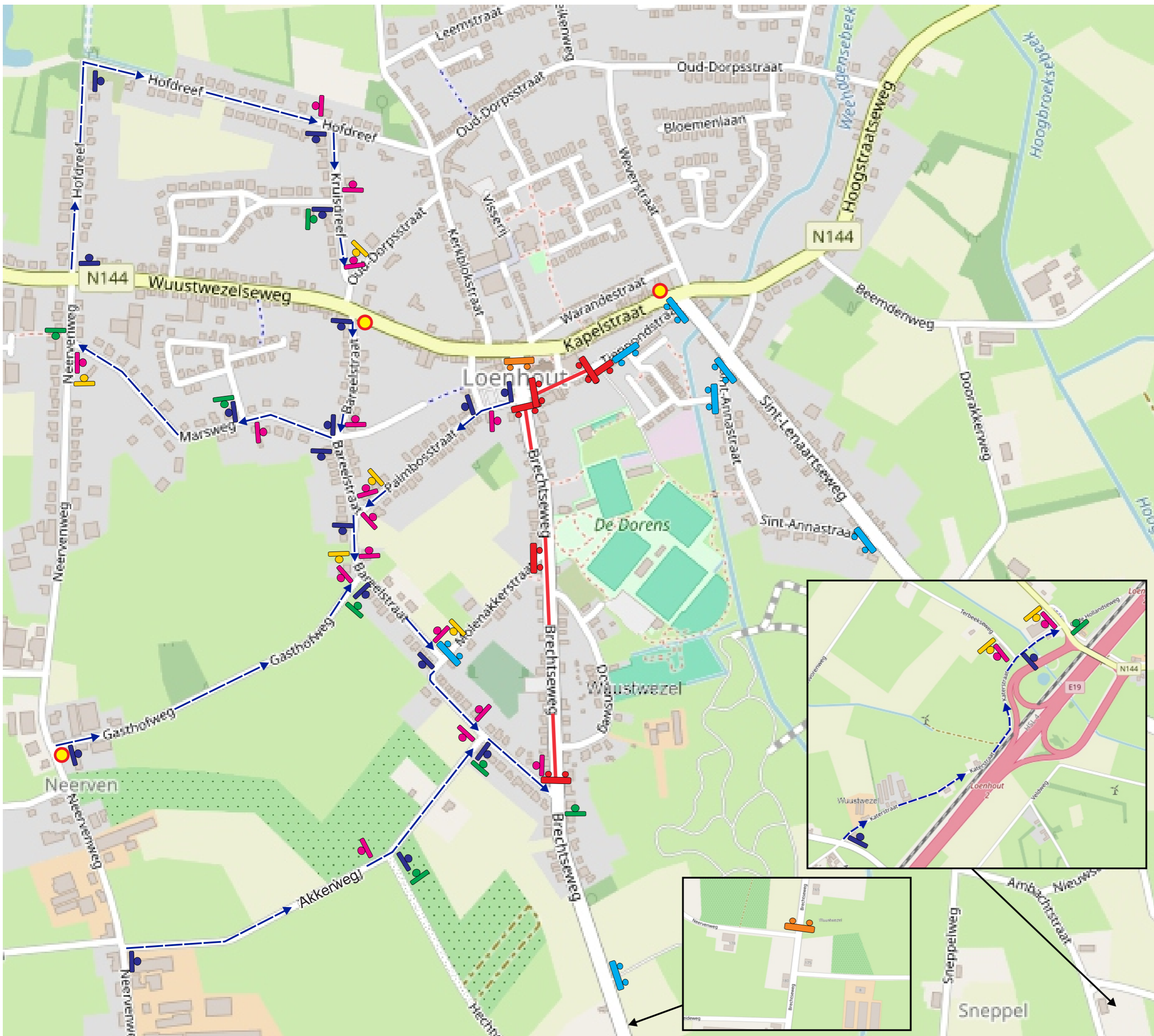


Legende


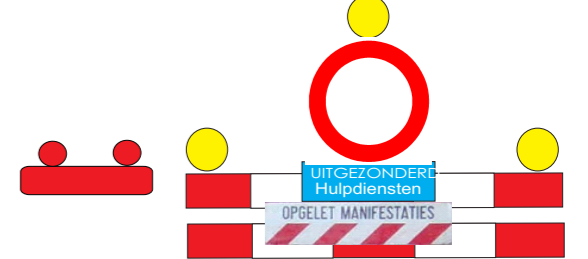

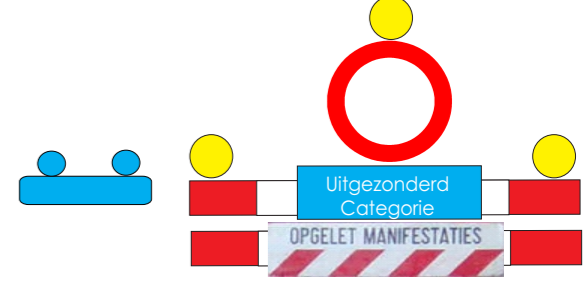


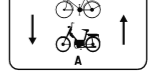







- Omleidingsweg in 2 richtingen afgepijld met borden F41
- Omleidingsweg in 1 richting afgepijld met borden F41
- Route Renners, Bussen, Organisatie, Pers
- Shuttle Route
- Max snelheid 30 km/uur dmv borden na elk kruispunt
- OPGELET MANIFESTATIES

Projectnaam : SP 1:Azencross
Wegomlegging + Voorsignalisatie

Ontwerp : Calander Yasmine, Assistent

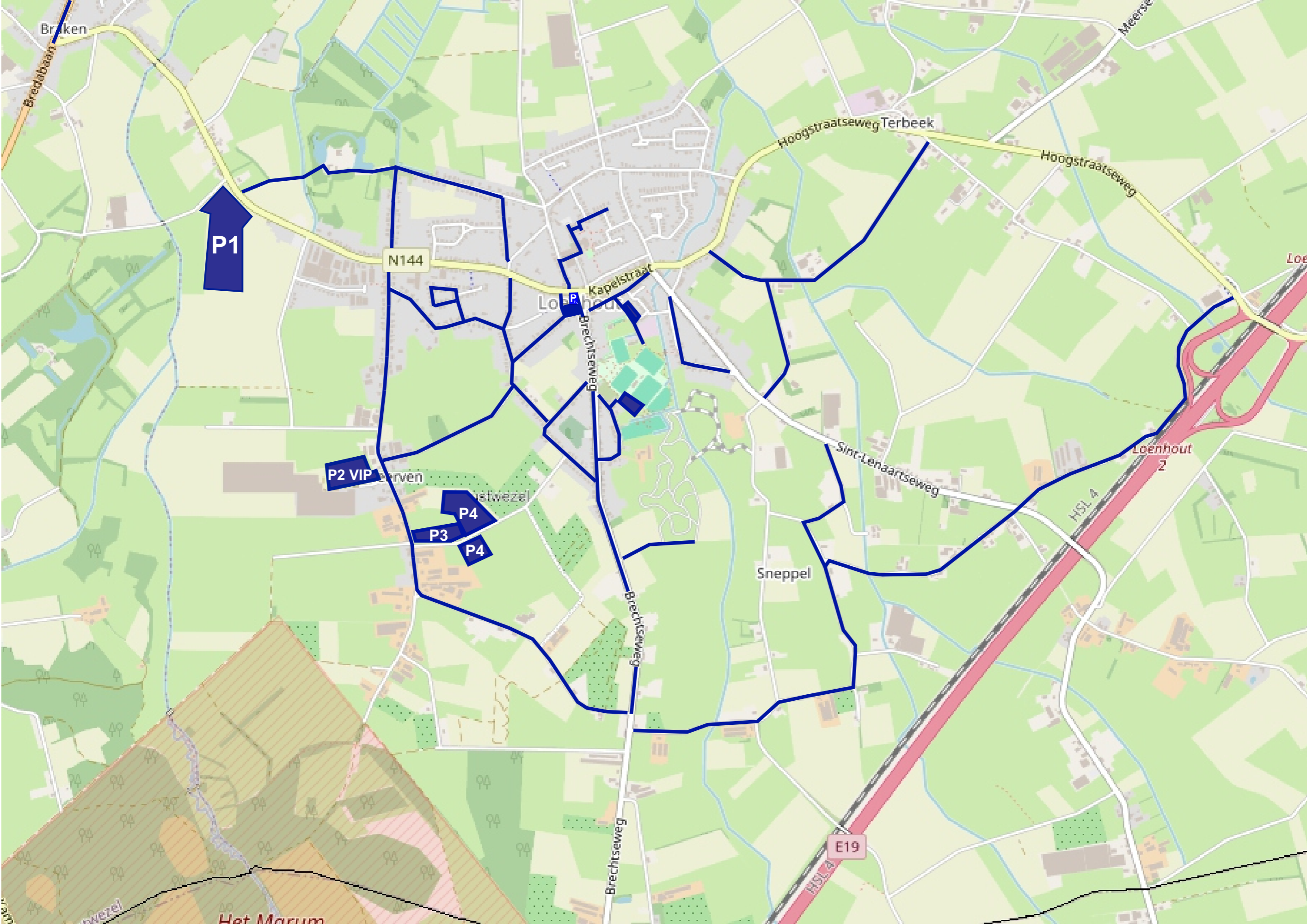


Legende


-  Verboten voor ALLE verkeer mvv hulpdiensten
-  UITGEZONDERE Hulpdiensten
OPGELET MANIFESTATIES
-  UITGEZONDERE Plaatselijk Verkeer
OPGELET MANIFESTATIES
-  Uitgezonderde Categorie
OPGELET MANIFESTATIES
-  
-  
-  UITGEZONDERD 
-  UITGEZONDERD 
-  

Projectnaam : SP 2:Azencross
Eenrichting, straatafsluiting

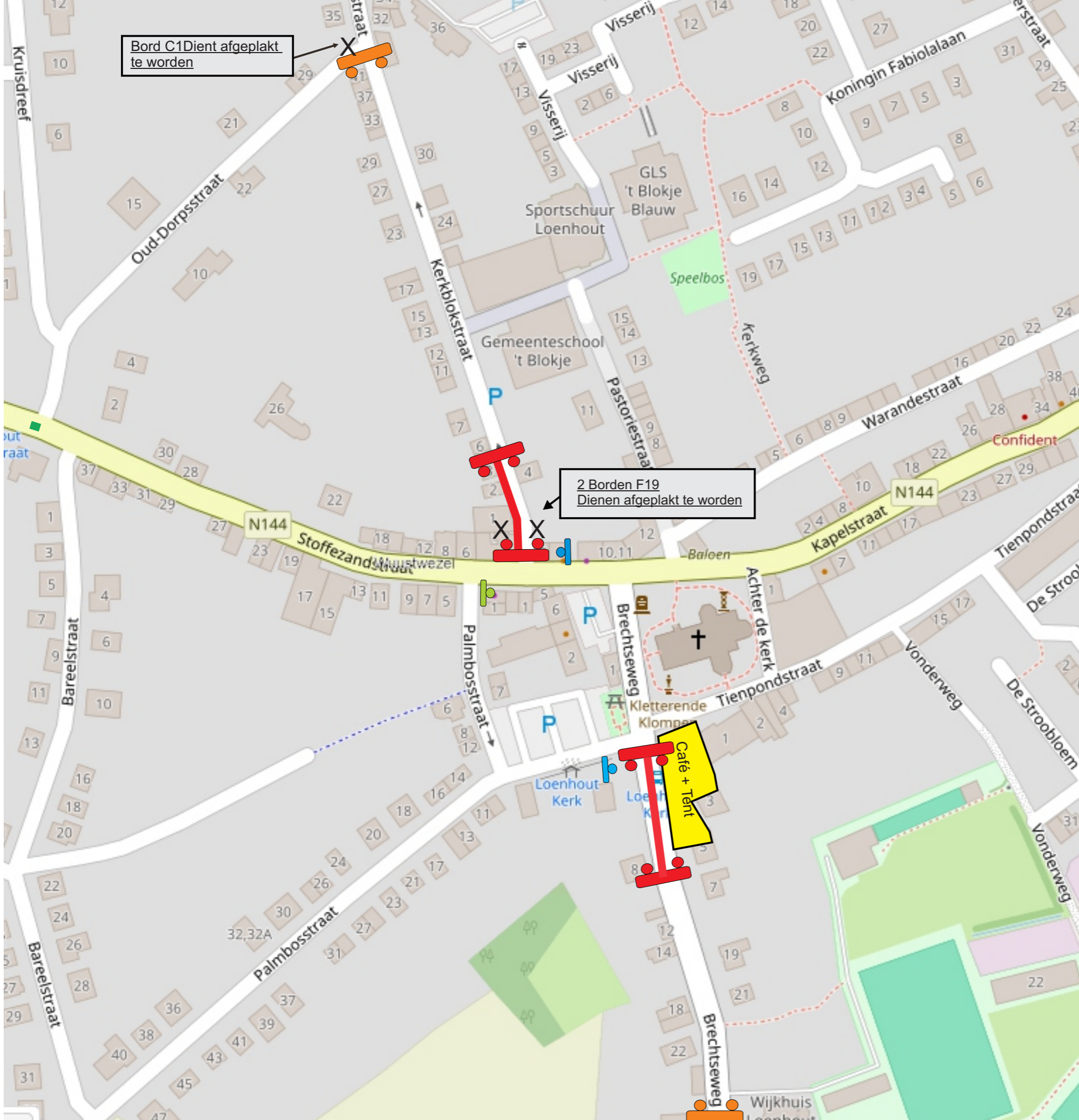
Ontwerp : Calander Yasmine, Assistent



Legende

 Stilstaan- en parkeerverbod langs beide zijden van de weg ingesteld dmv borden E3 met tijdsbepalende onderborden en onderpijlborden Xa, Xb of Xd.

Projectnaam : SP 3:Azencross
 Stilstaan- en parkeerverbod
Ontwerp : Calander Yasmine, Assistent



Legende

- Verboden voor ALLE verkeer muv hulpdiensten
- UITGEZONDERD Hulpdiensten
 - OPGELET MANIFESTATIES
- UITGEZONDERD PLAATSELIJK VERKEER
 - OPGELET MANIFESTATIES
- Uitgezonderd hulpdiensten
 - Uitgezonderd hulpdiensten

Projectnaam : Azencross Horeca
 In de Kievit + Onder de Toren
Ontwerp : Calander Yasmine, Assistent