

21 **Politierglement op het verkeer bij verscheidene evenementen.**

Samenstelling:

Aanwezig:

Dieter Wouters, Burgemeester - Voorzitter; May Aernouts, Schepen; Kris Van Looveren, Schepen; Rit Luyckx, Schepen; Pieter Cools, Schepen; Katrin Kempnaers, Schepen; Luc Loos, Algemeen directeur

Verontschuldigd:

Ilke Pompen, Schepen

Beschrijving

Motivering

Gelet op het decreet lokaal bestuur;

Gelet op de wet betreffende de politie van het wegverkeer, gecoördineerd door het koninklijk besluit van 16 maart 1968;

Gelet op het koninklijk besluit van 1 december 1975, houdende het algemeen reglement van de politie op het wegverkeer;

Gelet op het ministerieel besluit d.d. 11 oktober 1976 waarbij de minimumafmetingen en de bijzondere plaatsingsvoorwaarden van de verkeerstekens worden bepaald;

Gelet op het ministerieel rondschrijven betreffende de aanvullende reglementen en de plaatsing van verkeerstekens;

Gelet op de omzendbrief van de Gouverneur van de provincie Antwerpen d.d. 8 september 1970;

Gelet op de hierna vermelde aanvragen tot het inrichten van volgende activiteiten:

Datum aanvraag	Aanvrager	Activiteit	Datum activiteit	Locatie
6 januari 2025	Lokaal bestuur Wuustwezel (dienst evenementen en werkgroep)	Vrijwilligersfeest	23 mei 2025	Gemeentepark (kant niet-vijver)
13 november 2024	Studio Stig	Winter WonderWandeling	18 januari 2025	Doorheen Sterbos (straatafsluiting en snelheidsbeperking)

Gelet op het advies van de Verkeerspolitie van de PZ-Grens;

Overwegende dat de veiligheid van de toeschouwers en de deelnemers dient gewaarborgd te worden;
Overwegende dat tijdelijke maatregelen noodzakelijk zijn met het oog op de openbare veiligheid en de regeling van het verkeer tijdens deze manifestatie;

Besluit

Artikel 1

Goedkeuring wordt verleend aan de hierbij gevoegde politieadviezen bij de inrichting van bovengenoemde activiteiten.

Artikel 2

Huidige verordening wordt bekend gemaakt overeenkomstig artikels 285-288 van het decreet lokaal bestuur. De verkeersmaatregelen worden bekend gemaakt met de passende verkeerstekens overeenkomstig artikel 12 van de wet betreffende de politie op het wegverkeer.

Artikel 3

Onverminderd de toepassing van de straffen voorgeschreven bij artikel 29 van de gecoördineerde wet van de politie op het wegverkeer worden inbreuken op deze verordening bestraft met politiestrafpen.

Artikel 4

Afschrift van deze verordening wordt overgemaakt aan:

- de Griffier van de Rechtbank van Eerste Aanleg te Antwerpen;
- de Griffier van de Politierechtbank te Antwerpen;
- de korpschef van de PZ-Grens;
- de verantwoordelijke inrichters;
- de brandweercommandant van Wuustwezel.

Artikel 5

Deze reglementen zullen kenbaar gemaakt worden op de gemeentelijke website op 17 januari 2025.

Aldus beslist in bovenvermelde zitting,
Namens het College van Burgemeester en Schepenen

Algemeen Directeur
(get.) Luc Loos

Aangewezen-burgemeester
(get.) Dieter Wouters

Voor eensluidend afschrift

Algemeen Directeur
Luc Loos

Aangewezen-burgemeester
Dieter Wouters

Getekend door: Luc Loos (Signature)
Getekend op: 2025-01-13 14:24:32 +01:0
Reden: Ik keur dit document goed

Getekend door: Dieter Wouters (Signature)
Getekend op: 2025-01-13 15:16:58 +01:0
Reden: Ik keur dit document goed

Loos Luc



Wouters Dieter



POLITIEREGLEMENT

Winter Wonder Wandeling Studio Stig

Art. 1

Naar aanleiding van het evenement "*Winter Wonder Wandeling*" zijn volgende tijdelijke verkeersmaatregelen van kracht op **zaterdag 18 januari 2025 van 16u00 tot 23u00**.

Art. 2

Verboden voor alle verkeer muv hulpdiensten

Volgende straten/straatdelen worden afgesloten voor alle bestuurders muv hulpdiensten :

- **Kievitstraat**
- **Sint-Willebrordusstraat**

Dit wordt ter kennis gebracht door plaatsing van rood-wit hekken over de volledige rijbaanbreedte op volgende locaties:

- **Kievitstraat**: na kruispunt Kalmthoutse Steenweg
- **Zavelstraat**: voor kruispunt Kievitstraat
- **Sint-Willebrordusstraat**: voor kruispunt Kievitstraat, rijrichting Kalmthoutse Steenweg
- **Kievitstraat**: voor kruispunt Sint-Willebrordusstraat, rijrichting Kalmthoutse Steenweg
- **Neerstraat**: voor kruispunt Sint-Willebrordusstraat
- **Sint-Willebrordusstraat**: na kruispunt Kalmthoutse Steenweg

De hekken worden voorzien van volgende signalisatie :

- een bord C3
- een onderbord "Uitgezonderd hulpdiensten"
- een bord "Manifestatie"
- de nodige verlichting

Borden C31a/b met onderbord "uitgezonderd hulpdiensten" worden respectievelijk geplaatst in de **Kalmthoutse Steenweg** aan weerszijden van het kruispunt met de Kievitstraat.

Borden C31a/b met onderbord "uitgezonderd hulpdiensten" worden respectievelijk geplaatst in de **Kalmthoutse Steenweg** aan weerszijden van het kruispunt met de Sint-Willebrordusstraat.

Zie signalisatieplan 2

Art. 3

Afgesloten voor doorgaand verkeer

Volgende straten/straatdelen worden voorbehouden aan plaatselijk verkeer :

- **Kievitstraat**
- **Sint-Willebrordusstraat**
- **Zavelstraat**
- **Neerstraat**

Dit wordt ter kennis gebracht door plaatsing van een rood-wit hek op de rechter rijbaanhelft op volgende locaties :

- **Kievitstraat**: na kruispunt Brekelen

- **Sint-Willebrordusstraat:** na kruispunt Zavelbergen
- **Zavelstraat:** na kruispunt Zavelbergen
- **Neerstraat:** na kruispunt Brekelen

Deze hekken worden voorzien van volgende signalisatie :

- een bord C3 + onderbord “uitgezonderd plaatselijk verkeer”
- een bord “Manifestatie”
- een bord F45
- de nodige verlichting

Borden C31a/b met onderbord “Uitgezonderd plaatselijk verkeer” worden respectievelijk geplaatst in **Zavelbergen** aan weerszijden met het kruispunt van Zavelstraat.

Borden C31a/b met onderbord “Uitgezonderd plaatselijk verkeer” worden respectievelijk geplaatst in **Brekelen** aan weerszijden met het kruispunt van Kievitstraat.

Borden C31a/b met onderbord “Uitgezonderd plaatselijk verkeer” worden respectievelijk geplaatst in **Brekelen** aan weerszijden met het kruispunt van Neerstraat.

Borden C31a met onderbord “Uitgezonderd plaatselijk verkeer” wordt respectievelijk geplaatst in **Zavelbergen** voor het kruispunt Sint-Willebrordusstraat.

Zie signalisatieplan 2

Art. 3

Graduale snelheidsvermindering

Op volgende locaties wordt een graduale snelheidsbeperking van de maximale snelheid opgelegd tot respectievelijk 50 km/u dmv borden C43:

Nieuwmoerse Steenweg

- Voor kruispunt Sterbos, rijrichting Kalmthoutse Steenweg

Op volgende locaties wordt een graduale snelheidsbeperking van de maximale snelheid opgelegd tot respectievelijk 30 km/u dmv borden C43:

Kalmthoutse Steenweg

- Na het kruispunt Zavelbergen, rijrichting Wuustwezel
- Na kruispunt Baan, rijrichting Kalmthout
- Na kruispunt Kievitstraat

Nieuwmoerse Steenweg

- Na kruispunt Molenbergen, rijrichting Nieuwmoer
- Na kruispunt Molenheide, rijrichting Nieuwmoer
- Na kruispunt Peerdsvenweg, rijrichting Kalmthoutse Steenweg
- Na kruispunt Sint-Godelievestraat, rijrichting Kalmthoutse Steenweg

Deze signalisatie wordt voorzien van aandachtstreckende verlichting.

Zie Signalisatieplan 2

Art. 4

Voorsignalisatie

Op volgende locaties wordt een voorsignalisatie geplaatst bestaande uit een bord F39 waarin een bord C43(30) een tekst “manifestatie” en de nodige verlichting

- **Kalmthoutse steenweg:** na huisnummer 118, Rijrichting Nieuwmoerse Steenweg
- **Kalmthoutse Steenweg:** na kruispunt Nijverheidstraat, rijrichting Wuustwezel
- **Nieuwmoerse Steenweg:** Na het bord "zone 50" voor de oversteekplaats voor fietsers, rijrichting Kalmthoutse Steenweg
- **Nieuwmoerse Steenweg:** na kruispunt Kalmthoutse Steenweg, rijrichting Nieuwmoer

Zie signalisatieplan 2

Art. 5

Signaalgevers

De organisatie is verplicht signaalgevers in te zetten op volgende locaties :

- 1.) **Nieuwmoerse steenweg:** thv de suggestieve oversteekplaats voor fietsers aan kruispunt Peerdsvenweg
- 2.) **Kalmthoutse steenweg:** thv de oversteekplaats voor voetgangers aan kruispunt Nieuwmoerse Steenweg

Zie signalisatieplan 2

De signaalgevers dienen één (1) uur voor aanvang van de wielervedstrijd op hun standplaats te zijn.

Art. 6

Stilstaan- en parkeerverbod

Er geldt een stilstaan- en parkeerverbod aan weerszijden dmv borden E3 met tijdsbepalende onderborden "**18/01/2025 van 14u00 tot 23u00**" en onderpijlborden Xa-b-d op volgende locaties:

- **Sint-Godelievestraat:** parking vanaf huisnummer 13 tem Sint-Antonius van Paduakerk
- **Sint-Godelievestraat:** Parking tussen huisnummers 6 en 18

Deze borden worden herhaald na elk kruispunt.

Plaatsing van parkeerverbodsignalisatie dient minimum 4 kalenderdagen vooraf te gebeuren.

Zie signalisatieplan 1

Art. 7

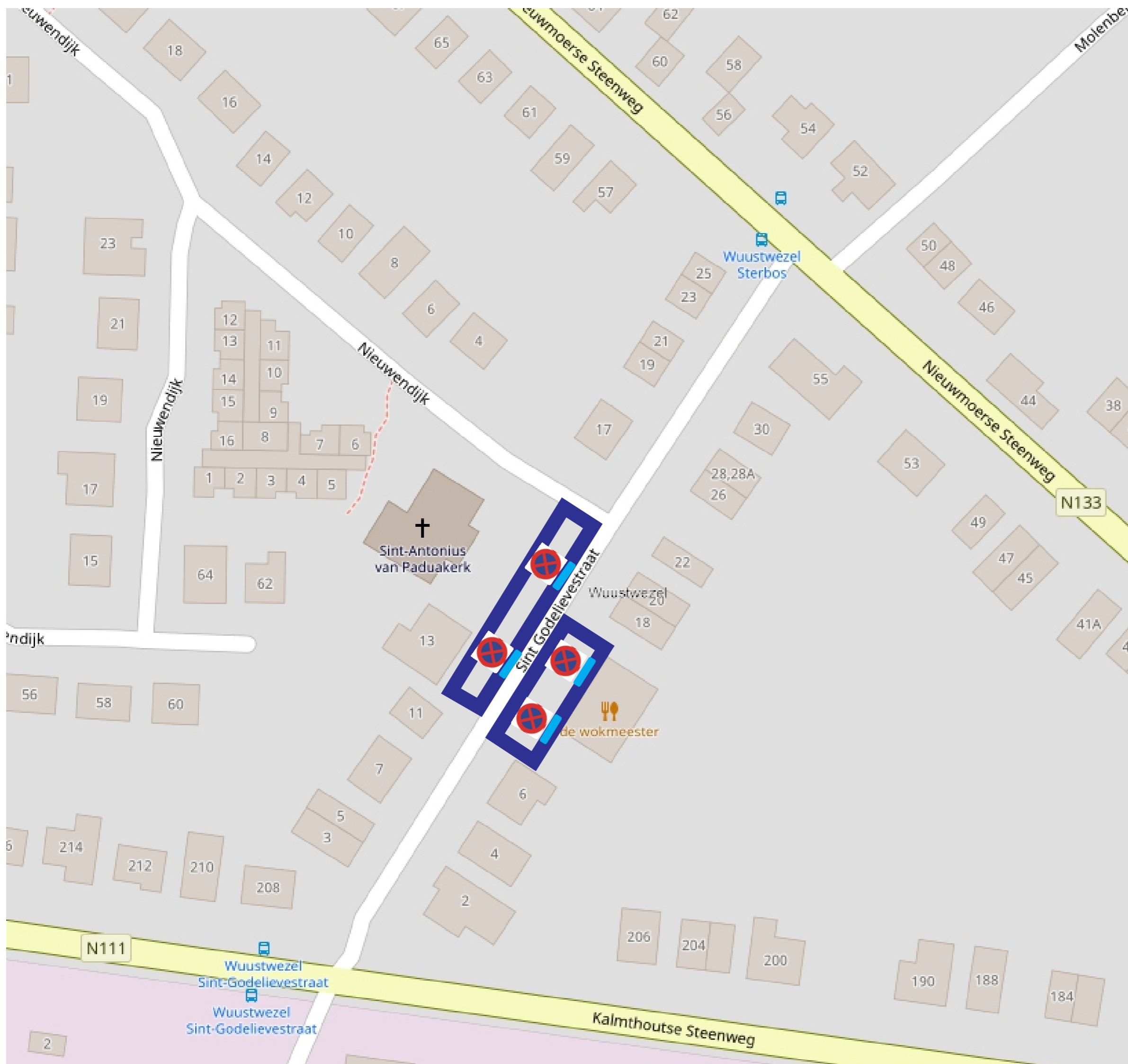
De inrichter staat in voor :

- de plaatsing, de instandhouding en de verwijdering van de tijdelijke signalisatie
- de schriftelijke verwittiging van de omwonenden inzake de manifestatie en de eraan verbonden tijdelijke verkeersmaatregelen
- de bewegwijzering naar de manifestatie en de voorziene parkings


Art. 8

Hulpdiensten

Ten allen tijde dient een doorgang te worden vrijgelaten voor de hulpdiensten van minimum 4 meter.

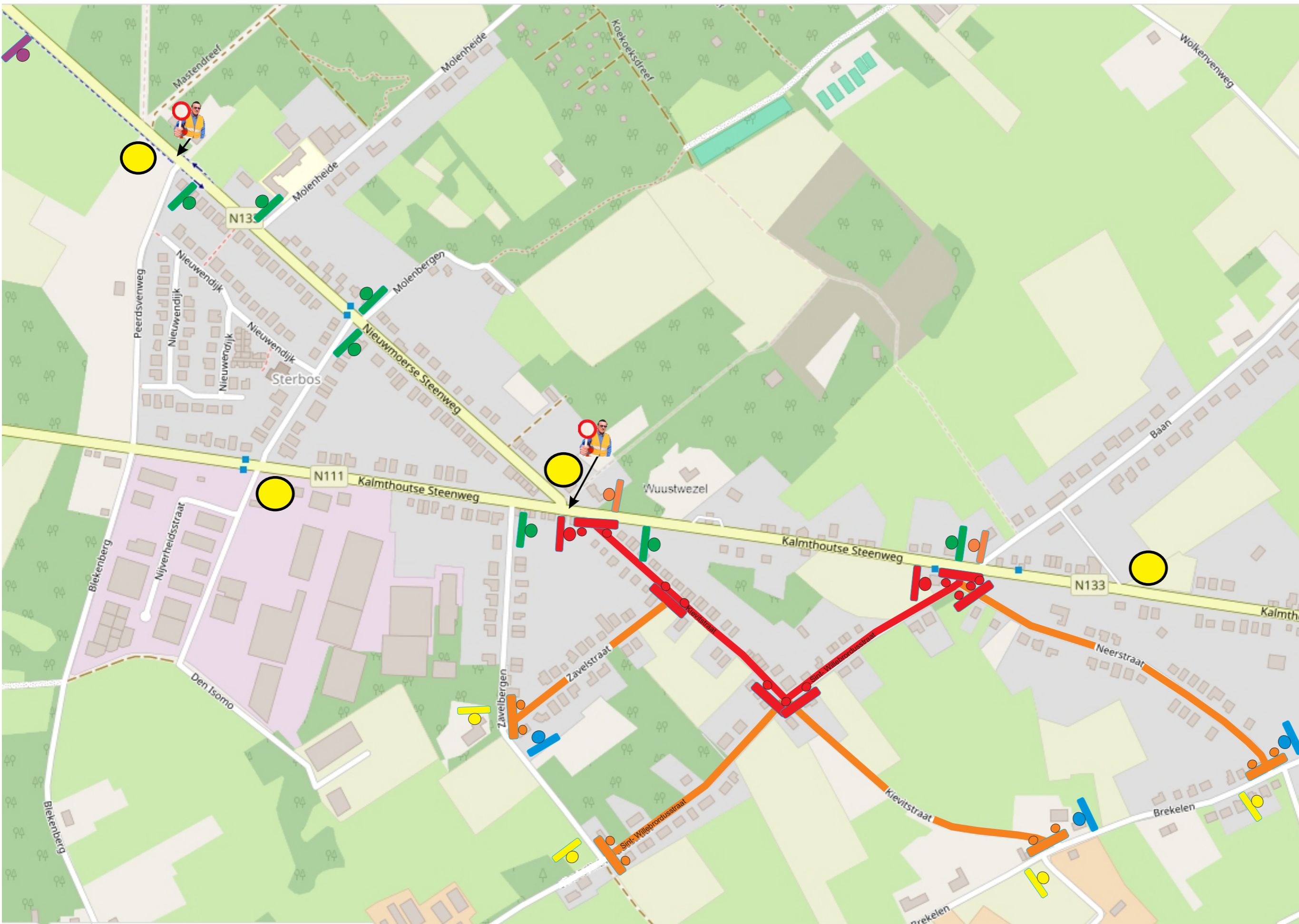


Legende

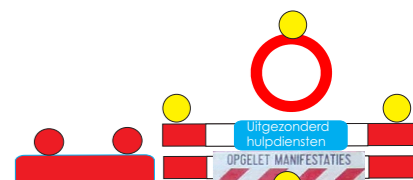


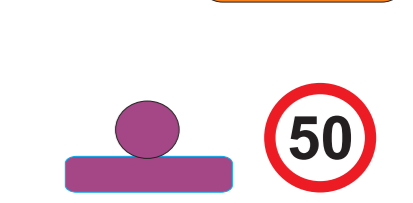

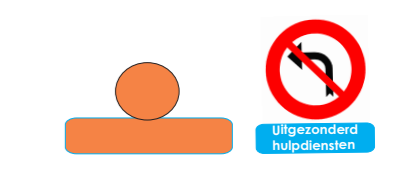
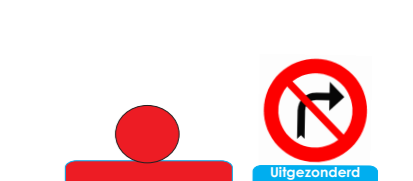

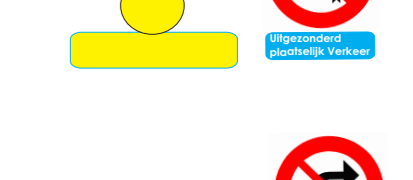


Stilstaan- en parkeerverbod wordt ingesteld dmv borden E3 met tijdsbepalende onderborden en onderpijlborden Xa, Xb of Xd.

Projectnaam : Sp1- Winter WonderWandeling Studio Stig
 Stilstaan- en parkeerverbod op 18/01/2025 van 14u00 tot 23u00
Ontwerp : Heylen Johanna, Assistent



Legende:

- 
- 
- 
- 
- 
- 
- 
- 
- 

— Verboden voor ALLE verkeer muv Hulpdiensten
— Voorbehouden plaatselijk verkeer



Projectnaam : Sp2- Winter WonderWandeling Studio Stig
 Straat afsluiting op 18/01/2025 van 16u00 tot 23u00
Ontwerp : Heylen Johanna, Assistent