



Dit plan werd opgemaakt met de grootst mogelijke aandacht voor nauwkeurigheid op basis van de GRB basiskaarten. Deze gegevens kunnen enkel gebruikt worden als basis voor de opmaak van uitvoeringsdossiers, maar kunnen afwijkingen ten opzichte van de réle toestand inhouden. Een opmetingsplan ter plaats dient in voorkomend geval uitsluitel te bieden.

LEGENDE

- Grens R.U.P. "Zonevrije bedrijven deelplan Clics" - - - - -
- Grens tussen bestemmingszones ● ● ● ● ●
- Perceelsgrens - XXX X -
- Perceelsnummer
- Bebouwing
- Art. 1: Zone voor lokale bedrijvigheid / overlay: achteruitbouwstrook
- Art. 2: Zone voor buffergroen
- Art. 3: Vooruinstrook / overlay: zone voor fietspad
- Indicatieve aanduiding: toegang tot bedrijfsite

Gezien en voorlopig aanvaard door de gemeenteraad van Wuustwezel in zitting van 29 juni 2020

Op bevel:
De directeur, De voorzitter van de gemeenteraad,

Het college van burgemeester en schepenen bevestigt dat het onderhavige plan ter inzage van het publiek op het gemeentehuis van Wuustwezel werd neergelegd van 27 juli 2020 tot 25 september 2020 Vanwege het college,




Op bevel:
De directeur, De voorzitter van de gemeenteraad,

Gezien en definitief goedgekeurd door de gemeenteraad van Wuustwezel in zitting van 7 december 2020


Op bevel:
De directeur, De voorzitter van de gemeenteraad,

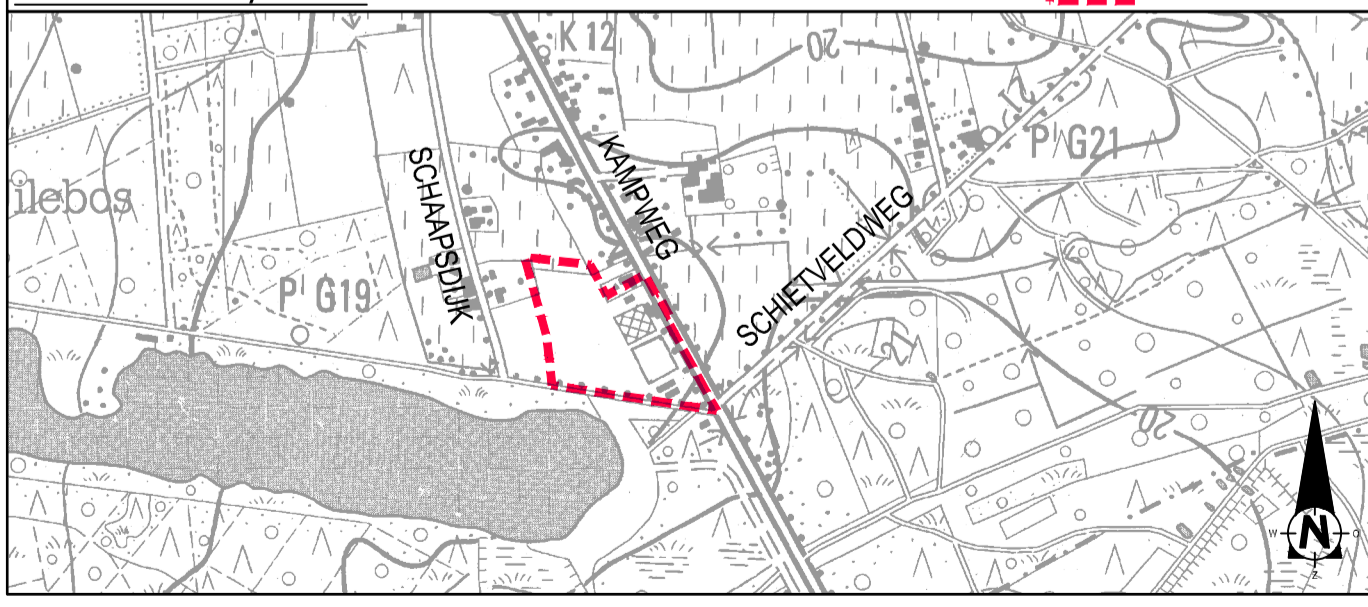
Aanvraag en ligging:
RUIMTELIJK UITVOERINGSPLAN
Kampweg 178 2990 Wuustwezel
Afd. 1, Sie. D, Perceelnr. 492 G, 488 A6, 488 B5, 488 L4, 488 P4, 488 Z5

Aanvrager:
gemeentebestuur Wuustwezel

Voor akkoord :   

datum: 27/12/2020

Opgemaakt door: 

LIGGINGSPLAN: 1/10 000 Locatie: 

GRAFISCH VERORDENEND PLAN Plannummer: **GVP-01**

Datum: 27/12/2020
Schaal: 1/500
Formaat: A0

PROVINCIE ANTWERPEN
ARRONDISSEMENT TURNHOUT
GEMEENTE WUUSTWEZEL

Dossiernummer:
CDRO-14053